

MĚSTSKÝ ÚŘAD ODRY

STAVEBNÍ ÚŘAD

Masarykovo náměstí 25, 742 35 Odry, okres Nový Jičín

147-15/15D

VÁŠ DOPIS ZN.:

ZE DNE: 18.3.2015

SPISOVÁ ZN.: MěÚO/06477/2015/SÚ/Be

ČÍSLO JEDNACÍ: MěÚO/20545/2015

328.1 A/5

VYŘIZUJE: Ing.arch. Sandra Beránková

TEL.: 556 768 151

E-MAIL: berankova@odry.cz

FAX: 556 768 110

Město Odry, IČO 00298221

Masarykovo náměstí 16/25

742 35 Odry,

které zastupuje

Městský úřad Odry

odbor správy nemovitého majetku

Masarykovo náměstí 16/25

742 35 Odry

Toto rozhodnutí nabylo právní moci

DATUM: 14.9.2015

dne 11-11-2015

v Odrách dne 18-11-2015

ROZHODNUTÍ

ZMĚNA ROZHODNUTÍ O UMÍSTĚNÍ STAVBY

VEŘEJNÁ VYHLÁŠKA



Výroková část:

Městský úřad Odry, stavební úřad, jako stavební úřad příslušný podle § 13 odst. 1 písm. d) zákona č. 183/2006 Sb., o územním plánování a stavebním řádu (stavební zákon), ve znění pozdějších předpisů (dále jen "stavební zákon"), v územním řízení posoudil podle § 84 až 94 stavebního zákona žádost o změnu územního rozhodnutí, kterou dne 18.3.2015 podalo

Město Odry, IČO 00298221, Masarykovo náměstí 16/25, 742 35 Odry,

které zastupuje **Městský úřad Odry, Odbor správy nemovitého majetku, Masarykovo náměstí 16/25, 742 35 Odry**

Vydává podle § 92 a 94 odst. 1 stavebního zákona a § 9 vyhlášky č. 503/2006 Sb., o podrobnější úpravě územního rozhodování, územního opatření a stavebního řádu, ve znění pozdějších předpisů

rozhodnutí o změně rozhodnutí o umístění stavby

„ODRY – PBPPPO na Rasovém a Zlatém potoce – I. etapa“

(dále jen "stavba") na pozemcích parc. č. 1520/45 (orná půda), parc. č. 1603 (zahrada), parc. č. 1614 (ostatní plocha), parc. č. 2179/1 (ostatní plocha), parc. č. 2180 (vodní plocha), parc. č. 2191/1 (ostatní plocha), parc. č. 2193/1 (orná půda), parc. č. 2193/2 (trvalý travní porost), parc. č. 2194 (orná půda), parc. č. 2196/1 (orná půda), parc. č. 2556 (ostatní plocha) v katastrálním území Odry, kterým se mění územní rozhodnutí ze dne 23.10.2013 pod č.j.: MěÚO/22952/2013, které nabylo právní moci dne 5.12.2013, spočívající ve změně hráze poldru, spodní výpusti, bezpečnostního přelivu, úpravy ve zdrži, změně příjezdové komunikace k poldru a přeložky SKAO VTL plynovodu na pozemcích parc. č. 1520/45, 2191/1, 2193/1, 2193/2, 2194, 2196/1 v katastrálním území Odry a ve změně názvu stavby na „Přírodě blízké protipovodňové opatření na Rasovém a Zlatém potoce“.

BANKOVNÍ SPOJENÍ
ČS a.s. pobočka Odry
č.ú. 19-1265068319/0800
IČO 00298221
DIČ CZ00298221

ÚŘEDNÍ HODINY
po a st. 8:00 – 11:30, 12:00 – 17:00 hod.
PO PŘEDCHOZÍ DOMLUVĚ
úterý a stř. 8:00 – 11:30, 12:00 – 17:00 hod.
pátek 8:00 – 11:30, 12:00 – 17:00 hod.

TEL: 556 768 111 – spoj.
FAX: 556 768 110
<http://www.odry.cz>
e-mail: podatelna@odry.cz
POČET STRAN: 1

Předmět změny územního rozhodnutí:

- SO-01 Poldr – hráz poldru, spodní výpust, bezpečnostní přeliv, úpravy ve zdrži, příjezdovou komunikaci poldru, přeložku SKAO VTL plynovodu,
- změnu názvu na „Přírodě blízké protipovodňové opatření na Rasovém a Zlatém potoce“.

Stanoví další podmínky pro umístění a projektovou přípravu stavby:

1. Část stavby, která je předmětem řízení o změně územního rozhodnutí, bude umístěna na pozemcích parc. č. 1520/45, 2191/1, 2193/1, 2193/2, 2194, 2196/1 v katastrálním území Odry podle výkresu č. C4 "Situace koordinační" v měřítku 1:2000, který je součástí dokumentace pro územní řízení a jeho zmenšená kopie nedílnou součástí tohoto rozhodnutí.

Územní rozhodnutí ze dne 23.10.2013 pod č.j.: MěÚO/22952/2013, které nabylo právní moci dne 5.12.2013, vydané zdejším stavebním úřadem zůstává mimo rozsah změny povolené tímto rozhodnutím nadále v platnosti a jeho podmínky musí být dodrženy.

Účastníci řízení podle § 27 odst. 1 zákona č. 500/2004 Sb., správní řád, ve znění pozdějších předpisů (dále jen "správní řád"), v souladu s ustanovením § 68 odst. 2 správního řádu:

Město Odry, IČO 00298221, Masarykovo náměstí 16/25, 742 35 Odry.

Odůvodnění:

Město Odry, IČO 00298221, Masarykovo náměstí 16/25, 742 35 Odry, které zastupuje Městský úřad Odry, Odbor správy nemovitého majetku, Masarykovo náměstí 16/25, 742 35 Odry, podalo dne 18.3.2015 žádost o změnu územního rozhodnutí na stavbu „ODRY – PBPPPO na Rasovém a Zlatém potoce – I. etapa" na pozemcích parc. č. 1520/45, parc. č. 1603, parc. č. 1614, parc. č. 2179/1, parc. č. 2180, parc. č. 2191/1, parc. č. 2193/1, parc. č. 2193/2, parc. č. 2194, parc. č. 2196/1, parc. č. 2556 v katastrálním území Odry, které spočívá ve změně hráže poldru, spodní výpusti, bezpečnostního přelivu, úpravy ve zdrži, změně příjezdové komunikace k poldru a přeložky SKAO VTL plynovodu na pozemcích parc. č. 1520/45, 2191/1, 2193/1, 2193/2, 2194, 2196/1 v katastrálním území Odry a ve změně názvu stavby na „Přírodě blízké protipovodňové opatření na Rasovém a Zlatém potoce“. Uvedeným dnem bylo zahájeno územní řízení.

Výše uvedená stavba byla umístěna rozhodnutím ze dne 23.10.2013 pod č.j.: MěÚO/22952/2013, které nabylo právní moci dne 5.12.2013.

Protože žádost nebyla úplná a nebyla doložena všemi podklady a stanovisky potřebnými pro její řádné posouzení, byl žadatel opatřením ze dne 27.4.2015 pod č.j.: MěÚO/09727/2015 vyzván k doplnění žádosti a řízení bylo usnesením ze dne 27.4.2015 pod č.j.: MěÚO/09727/2015 přerušeno. Žádost byla doplněna dne 25.5.2015.

Stavební úřad pro posouzení podané žádosti o změnu územního rozhodnutí použil tyto podklady doložené žadateli:

- dokumentaci záměru,
- koordinované závazné stanovisko Městského úřadu Odry, odboru životního prostředí, ze dne 15.1.2015 pod č.j.: MěÚO/00874/2015,
- koordinované stanovisko Městského úřadu Odry, odboru životního prostředí, ze dne 15.1.2015 pod č.j.: MěÚO/24920/2015,
- sdělení o existenci energetického zařízení společnosti ČEZ Distribuce a.s. ze dne 4.12.2014 pod zn.: 0100354622,
- sdělení o existenci komunikačního vedení společnosti ČEZ ICT Services, a.s. ze dne 4.12.2014 pod zn.: 0200265765,
- stanovisko společnosti RWE Distribuční služby ze dne 10.12.2014 pod zn.: 5001040151,
- vyjádření o existenci sítě elektronických komunikací a všeobecné podmínky ochrany sítě elektronických komunikací společnosti O2 Czech Republic a.s. ze dne 4.12.2015 pod č.j.: 736613/14,
- vyjádření Českého rybářského svazu, územní svaz pro Severní Moravu a Slezsko ze dne 24.11.2014 pod zn.: 1976/14,
- závazné stanovisko Hasičského záchranného sboru Moravskoslezského kraje, územní odbor Nový Jičín ze dne 1.12.2014 pod zn.: HSOS-4761-6/2012,

147-15/11

- závazné stanovisko Hasičského záchranného sboru Moravskoslezského kraje, územní odbor Nový Jičín ze dne 18.4.2012 pod zn.: HSOS-4761-2/2012,
- stanovisko a sdělení k záměru od Krajského úřadu Moravskoslezského kraje, Odbor životního prostředí a zemědělství ze dne 30.12.2014 pod č.j.: MSK 150282/2014,
- vyjádření Městského úřadu Odry, stavební úřad ze dne 12.12.2014 pod č.j.: MěÚO/26460/2014,
- stanovisko Městského úřadu Odry, Odbor dopravy ze dne 19.11.2014 pod č.j.: MěÚO/25074/2014,
- závazné stanovisko – souhlas k odnětí zemědělské půdy ze zemědělského půdního fondu Městského úřadu Odry, Odbor životního prostředí ze dne 25.2.2015 pod č.j.: MěÚO/04630/2015,
- vyjádření Oderské městské společnosti, s.r.o. ze dne 10.12.2014 pod zn.: OMS/108/14/Va,
- stanovisko Povodí Odry, státní podnik ze dne 26.11.2014 pod zn.: 16355/9231/35/2014,
- povolení vstupu a umístění stavby od Povodí Odry, státní podnik ze dne 12.8.2013 pod zn.: 11474/916/5.7.17/Šoch/2013,
- vyjádření Povodí Odry, státní podnik ze dne 25.9.2012 pod zn.: 13338/923/1/35/2012,
- vyjádření Správy lesů Fulnek, spol. s.r.o. ze dne 13.1.2015,
- vyjádření k trvalému záboru od Pozemkového fondu České republiky ze dne 2.7.2012 pod zn.: PFCR 269248/2012/PRIV,
- vyjádření Státního pozemkového úřadu, Krajský pozemkový úřad pro Moravskoslezský kraj ze dne 23.2.2015 pod zn.: SPU 570457/2014/Bor,
- vyjádření Úřadu pro zastupování státu ve věcech majetkových, územní pracoviště Ostrava ze dne 18.11.2014 pod č.j.: UZSVM/ONJ/9261/2014-ONJM-Bj,
- závazné stanovisko Ministerstva obrany, sekce ekonomická a majetková, odbor ochrany územních zájmů a řízení programů nemovité infrastruktury ze dne 22.5.2015 pod sp.zn.: 55881/2015-8201-OÚZ-BR MOCR 8400-1/2015-6440.

Stavební úřad oznámil zahájení územního řízení opatřením ze dne 28.7.2015 pod č.j.: MěÚO/17381/2015 známým účastníkům řízení a dotčeným orgánům, ve kterém podle § 87 odst. 1 stavebního zákona upustil od ústního jednání, protože mu poměry v území byly dobře známy a žádost poskytovala dostatečné podklady pro posouzení záměru, a stanovil, že ve lhůtě do 15 dnů od doručení tohoto oznámení mohou účastníci řízení uplatnit své námitky a dotčené orgány svá závazná stanoviska.

Veřejnou vyhláškou bylo toto opatření doručeno Bohuslavě Peterové (nar. 26.12.1949), spoluvlastníkovi sousedních pozemků, jako osobě neznámého pobytu, v souladu s § 32 odst. 3 správního řádu.

Této možnosti využil pouze jeden účastník řízení, a to Povodí Odry, státní podnik, který dne 13.8.2015 podal písemné sdělení, ve kterém doplňuje své písemné vyjádření ze dne 25.9.2012 se zn.: 13338/923/1/35/2012 a ze dne 15.10.2013 se zn.: 14790/9231/35/2013:

- *Podmínkou souhlasu je, že časově bude suchá nádrž zřízena nejpozději současně s uvedením do provozu koryta pro převod velkých vod z „Rasova potoku“ do Zlatého potoku.*
- *V následujícím stupni projektové dokumentace budeme požadovat doložit kopii navrhovaného hydrogramu stoleté povodňové vlny získané od Českého hydrometeorologického ústavu, pobočky Ostrava v profilu hráze suché nádrže tak, jak je požadováno normou ČSN 75 2410 Malé vodní nádrže, resp. splněním požadavku na toto vodní dílo z hlediska bezpečnosti dle § 3 odst. 1 písm. c) vyhlášky 590/2002 Sb., o technických požadavcích pro vodní díla, ve znění pozdějších předpisů.*
- *V následujícím stupni projektové dokumentace budeme taktéž požadovat stanovit transformační vliv navrženého vodního hospodářství na suché nádrži (detailně popsáno ve vyjádření ze dne 25.9.2012 se zn.: 13338/923/1/35/2012) na N-leté vody.*

Vzhledem k tomu, že výše uvedené požadavky účastníka řízení se týkají uvedení stavby do trvalého užívání a požadavků, které směřují do následujícího správního řízení, stavební úřad tyto požadavky nezahrnul do podmínek územního rozhodnutí.

Opatřením ze dne 28.7.2015 pod č.j.: MěÚO/17381/2015 stavební úřad taktéž účastníkům územního řízení sdělil, že se mohou vyjádřit v souladu s § 36 odst. 3 správního řádu k podkladům rozhodnutí před vydáním rozhodnutí ve věci, a to ve lhůtě od 31. srpna – 1. září 2015. Této možnosti žádný z účastníků řízení nevyužil.

Stavební úřad v územním řízení posoudil stavbu z hledisek uvedených v § 90 stavebního zákona a dospěl k závěru, že je stavba s těmito hledisky v souladu, takto:

- dle písm. a)

Pro část Města Odry – Pohoř je platnou územně plánovací dokumentací Územní plán města Odry (zpracovatel AR projekt s.r.o. Brno, schválen Zastupitelstvem města Odry dne 21.6.2006, změna č. 1 Územního plánu města Odry byla vydána Zastupitelstvem města Odry dne 28.4.2010, změna č. 2 Územního plánu města Odry byla vydána Zastupitelstvem města Odry dne 23.6.2010, změna č. 3 Územního plánu města Odry byla vydána Zastupitelstvem města Odry dne 23.4.2014). Podle platného Územního plánu města Odry se pozemky dotčené záměrem v katastrálním území Odry nachází v území, kde je navrženo protipovodňové opatření vodní nádrž s ochranným významem O HE1, O HE2. Tato protipovodňová opatření jsou zařazena do seznamu veřejně prospěšných staveb. Studie protipovodňových opatření v předmětné lokalitě prokázala, že k bezpečnému odtoku povrchových vod v dané lokalitě postačí jedna suchá nádrž – poldr současně s dalšími opatřeními, jako je částečná přeložka Rasova potoka s vyústěním do Zlatého potoka.

Dle ust. § 18 odst. 5 stavebního zákona v nezastavěném území lze v souladu s jeho charakterem umísťovat stavby, zařízení a jiná opatření mimo jiné pro vodní hospodářství a snižování nebezpečí ekologických a přírodních katastrof a pro odstraňování jejich důsledků.

Uvedený záměr je v souladu s platnou územně plánovací dokumentací pro město Odry.

- dle písm. b)

Pro Město Odry je vydán územní plán, v němž jsou zpracovány cíle a úkoly územního plánování stanovené v § 18 a 19 stavebního zákona, soulad záměru žadatelů s touto územně plánovací dokumentací je odůvodněn v odstavci týkajícím se posouzení záměru žadatelů s požadavkem § 90 odst. a) stavebního zákona. Stavba bude realizována v nezastavěném území města Oder.

- dle písm. c)

Předmětná změna stavby je navržena v souladu s požadavky stavebního zákona a jeho prováděcích předpisů, zejména s obecnými požadavky na využívání území stanovenými ve vyhlášce č. 501/2006 Sb., o obecných požadavcích na využívání území, ve znění pozdějších předpisů. Požadavky vyhlášky č. 398/2009 Sb., o obecných technických požadavcích zabezpečujících bezbariérové užívání staveb se nevztahují k umístění této stavby.

- dle písm. d)

Umístění změny stavby vyhovuje obecným technickým požadavkům na výstavbu stanoveným vyhláškou č. 501/2006 Sb., o obecných požadavcích na využívání území, ve znění pozdějších předpisů. Požadavky vyhlášky č. 398/2009 Sb., o obecných technických požadavcích zabezpečujících užívání staveb, se na tuto stavbu nevztahují.

Stavba je napojena na stávající silnici III/04737, která je umístěna na pozemku parc.č. 2556 kat. území Odry a místní komunikaci na pozemku parc. č. 2179/1 v katastrálním území Odry.

Stavba vyžaduje napojení příjezdové komunikace zajišťující obsluhu stavby, přeložku SKAO VTL plynovodu délky cca 220 m.

Žadatel k žádosti předložil stanoviska popř. vyjádření vlastníků popř. správců sítí veřejné dopravní a technické infrastruktury. Tato stanoviska, popř. vyjádření, dokládají, že je stavba navržena v souladu s požadavky na tyto sítě.

Stavba je v souladu s požadavky na veřejnou dopravní a technickou infrastrukturu.

- dle písm. e)

Návrh umístění změny stavby je rovněž v souladu s požadavky zvláštních předpisů a se stanovisky dotčených orgánů podle zvláštních předpisů, neboť dotčené orgány, a to Městský úřad Odry, odbor životního prostředí, Městský úřad Odry, odbor dopravy, Česká republika - Ministerstvo obrany, Sekce ekonomická a majetková MO a Hasičský záchranný sbor MSK, územní odbor Nový Jičín, uplatnili závazná stanoviska souhlasná.

Stavební úřad zajistil vzájemný soulad předložených závazných stanovisek dotčených orgánů, stanovisek správců dopravní a technické infrastruktury a v rozsahu týkající se umístění stavby je zahrnul do podmínek tohoto rozhodnutí.

124 - 11/10

V souladu s ustanovením § 69 odst. 2 správního řádu stavební úřad uvádí názvy, jména a příjmení všech účastníků řízení. Při vymezování okruhu účastníků územního řízení dospěl stavební úřad k závěru, že v daném případě toto právní postavení přísluší: podle § 85 odst. 1 stavebního zákona žadateli, tj. Město Odry; podle § 85 odst. stavebního zákona vlastníkům pozemků dotčených stavbou, a osobám, jejichž vlastnické nebo jiné věcné právo k sousedním stavbám anebo sousedním pozemkům nebo stavbám na nich může být územním rozhodnutím přímo dotčeno: Ing. Čestmíru Tomášovi (vlastník pozemku parc. č. 1520/45 v k.ú. Odry, na kterém má být požadovaný záměr uskutečněn a vlastník sousedního pozemku parc. č. 2196/7 v k.ú. Odry), Státnímu pozemkovému úřadu (správce pozemků parc. č. 2193/1, 2193/2, 2196/1, 2194 v k.ú. Odry, na kterých má být požadovaný záměr uskutečněn), Povodí Odry, státní podnik (správce vodního toku na pozemku parc. č. 2191/1 v k.ú. Odry, na kterém má být požadovaný záměr uskutečněn), Bedřichu Stollemu (vlastník sousedního pozemku parc. č. 2196/16 v k.ú. Odry), Václavu Peterovi (spoluvlastník sousedních pozemků parc. č. 2196/14, 2196/15 v k.ú. Odry), Bohuslavě Peterové (spoluvlastník sousedních pozemků parc. č. 2196/14, 2196/15 v k.ú. Odry), Heleně Glozigové (spoluvlastník sousedních pozemků parc. č. 2196/14, 2196/15 v k.ú. Odry), Sylvii Šimarové (spoluvlastník věcného břemene k pozemku parc. č. 2194 v k.ú. Odry, na kterém má být požadovaný záměr uskutečněn), Martinovi Štosovi (spoluvlastník věcného břemene k pozemku parc. č. 2194 v k.ú. Odry, na kterém má být požadovaný záměr uskutečněn), RWE Distribuční služby, s.r.o. (vlastník distribuční soustavy a technické infrastruktury), JUDr. Milošovi Vaiglovi (vlastník věcného práva k pozemkům parc. č. 2196/14, 2196/15 v k.ú. Odry).

Vlastnická ani jiná práva k dalším (vzdálenějším) nemovitostem nemohou být tímto povolením přímo dotčena.

Stavební úřad rozhodl, jak je uvedeno ve výroku rozhodnutí, za použití ustanovení právních předpisů ve výroku uvedených.

Poučení o opravném prostředku:

Proti tomuto rozhodnutí se lze podle § 81 odst. 1, § 83 odst. 1 a § 86 odst. 1 správního řádu odvolat do 15 dnů ode dne jeho oznámení, podáním učiněným u Městského úřadu Odry, stavebního úřadu. Příslušným odvolacím orgánem je Krajský úřad Moravskoslezského kraje, odbor územního plánování, stavebního řádu a kultury, ul. 28. října 117, 702 18 Ostrava 2.

Podle § 82 odst. 1 správního řádu je nepřipustné odvolání jen proti odůvodnění. Podle odst. 2 téhož ustanovení musí mít odvolání náležitosti uvedené v § 37 odst. 2 správního řádu a musí obsahovat údaje o tom, proti kterému rozhodnutí (usnesení) směřuje, v jakém rozsahu ho napadá a v čem je spatřován rozpor s právními předpisy nebo nesprávnost rozhodnutí (usnesení) nebo řízení, jež mu předcházelo. Odvolání se podává s potřebným počtem stejnopisů tak, aby jeden stejnopis zůstal správnímu orgánu a aby každý účastník dostal jeden stejnopis. Nepodá-li odvolatel potřebný počet stejnopisů, vyhotoví je stavební úřad MěÚ Odry na jeho náklady.

Ostatní poučení:

Po dni nabytí právní moci územního rozhodnutí stavební úřad doručí žadateli stejnopis písemného vyhotovení územního rozhodnutí opatřený doložkou právní moci spolu s ověřenou grafickou přílohou, kterou tvoří celková situace v měřítku katastrální mapy, popřípadě další vybraná část dokumentace; stejnopis písemného vyhotovení územního rozhodnutí opatřený doložkou právní moci doručí také místně příslušnému obecnímu úřadu, pokud není stavebním úřadem, a jde-li o stavby podle § 15 nebo 16, také stavebnímu úřadu příslušnému k povolení stavby.

Stavební úřad po nabytí právní moci rozhodnutí předá ověřenou dokumentaci pro územní řízení žadateli.

„otisk úředního razítka“



Ing. et Ing. Petr Skácel
vedoucí stavebního úřadu

Priloha:

ověřená zmenšená kopie výkresu č. C4 "Situace koordinační" v měřítku 1:2000 (3 x A4)

Poplatek:

Žadatel je podle § 8 odst. 2 písm. c) zákona č. 634/2004 Sb., o správních poplatcích, ve znění pozdějších předpisů, od správního poplatku osvobozen.

Obdrží:

Účastníci územního řízení podle § 85 stavebního zákona

- doručí se jednotlivě:

1. Město Odry zastoupené Městským úřadem Odry, Odbor správy nemovitého majetku, Masarykovo náměstí č.p. 16/25, 742 35 Odry
2. Ing. Čestmír Tomáš, Heřmánky č.p. 322, 742 35 Odry
3. Státní pozemkový úřad, Libušina č.p. 502/5, 702 00 Ostrava 2
4. Povodí Odry, státní podnik, Varenská č.p. 3101/49, Moravská Ostrava, 702 00 Ostrava 2
5. Bedřich Stolle, Ke koupališti č.p. 397/6, 742 35 Odry
6. Václav Peter, Pod Zvonařkou č.p. 2238/4, 120 00 Praha 2-Vinohrady
7. Helena Glozigová, Mjr. Nováka č.p. 1373/8, Hrabůvka, 700 30 Ostrava 30
8. Sylva Šimarová, Petruškova č.p. 2766/20, Zábřeh, 700 30 Ostrava 30
9. Martin Štos, Koblovská č.p. 202/66, Koblov, 711 00 Ostrava 11
10. RWE Distribuční služby, s.r.o., Plynárenská č.p. 499/1, Zábřeh, 602 00 Brno 2
11. JUDr. Miloš Vaigl, Skalky č.p. 2066/93, 741 01 Nový Jičín 1

- doručí se veřejnou vyhláškou – osoby neznámého pobytu

12. Bohuslava Peterová (nar.26.12.1949)

Dotčené orgány

13. Městský úřad Odry, Odbor životního prostředí, Masarykovo náměstí č.p. 16/25, 742 35 Odry
14. Hasičský záchranný sbor Moravskoslezského kraje, Územní odbor Nový Jičín, Výškovická č.p. 2995/40, Zábřeh, 700 30 Ostrava 30
15. Městský úřad Odry, Odbor dopravy, Masarykovo náměstí č.p. 16/25, 742 35 Odry
16. Česká republika - Ministerstvo obrany, Sekce ekonomická a majetková MO, Svatoplukova č.p. 2687/84, Brno-Židenice, 662 10 Brno 15


Toto rozhodnutí musí být vyvěšeno nejméně po dobu 15 dnů na úřední desce Městského úřadu Odry a úřední desce umožňující dálkový přístup.

Vyvěšeno dne: 15. 9. 2015

Sejmuto dne: 1. 10. 2015

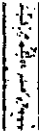
Razítko a podpis orgánu, který potvrzuje vyvěšení a sejmutí oznámení.

MESTO ODRY
MĚSTSKÉ INFORMAČNÍ CENTRUM
Masarykovo nám. 25
742 35 Odry
IČ: 00298221
DIČ: CZ00298221

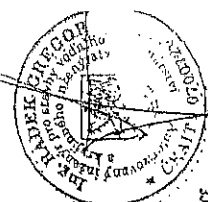
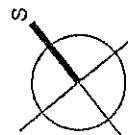


LEGENDA

- HRANICE MAXIMÁLNÍ ZÁTOPY PŘI TRANSFORMACI POVODŇOVÉ VLNY
- HRANICE ZÁTOPY PŘI PŘECHODU TRANSFORMACI POVODŇOVÉ VLNY PŘES BEZPEČNOSTNÍ PŘELIV
- HRANICE NOVOSTAVBY JEDNOTLIVÝCH OBJEKTŮ STAVEBNÍHO OBJEKTU POLDRU
- PŮVODNÍ NAVRŽENÉ ŘEŠENÍ V RÁMCI PLATNÉHO ÚZEMNÍHO ŘÍZENÍ
- NAVRH VÝSTAVBY STROMOVÉ VÝSADBY
- PLOCHA DOPORUČENÁ K ZATRAVNĚNÍ
- MAXIMÁLNÍ ZÁTOPA PŘI TRANSFORMACI POVODŇOVÉ VLNY
- PLOCHA PŘÍJEZDOVÉ KOMUNIKACE POLDRU



18.4.2014 - 14.9.2015 - 14.10.2015
14.10.2015 14.10.2015
14.10.2015 14.10.2015



PROJEKTANT	KRESLIL	KONTROLOVAL	ZOD. PROJEKTANT
NEDELIKA JUDYŠ	ŠTAMEK	ŠTAMEK	Ing. GREGOR
KRAJ: MORAVSKOSLEZSKÝ	STAV. ÚŘAD: ODŘY		
INVESTOR: Město Odry, Masarykovo nám. 16/25, 742 35 Odry			
FORMÁT	DATUM	ÚČEL	DŮR
A4	10/2014	Č. ZAKÁZKY	145/2014
		HEŘIDKO	PANE
		1:2000	
		Č. VÝK. C.4	

Přírodě blízké protipovodňové opatření na
 "Rasovém a Zlatém potoce"

ČÁST DOKUMENTACE

Situace koordinační

SO 01.3
 BEZPEČNOSTNÍ PŘELIV

SO 01.4
 ÚPRAVY VE ZDŘÍ

2194/13

1

44-15/05

document součástí územního
dokladu, se dne 14.9.2015
o.j. 14600/20545/pa15
PŘELOŽKY SKAO VTL PLYNOVOD

ZÁKLADNÍ CHARAKTERISTIKY

Číslo hydrologického pořadí:
Plocha povodí:
2-01-01-045
6,335 km²
Zatýž potok
Zatýž potok
Kapacita stavby:
Kóta koruny hráze
Kóta hladiny při transformaci povodňové vlny - Hmax-r
Kóta max. hladiny při havarijním stavu nefunkčnosti
spodní výpusť - Hmax-p
314,70 m n. m.
313,50 m n. m.
313,60 m n. m.
Max. výška koruny hráze
Délka koruny hráze
7,90 m
240,50 m
Plocha zatopení při - Hmax-r
Plocha zatopení při - Hmax-p
3,575 ha
3,785 ha
Objem nadřazení vody při - Hmax-r
98 117 m³

k.ú. ODŘY

SO 01.1
HRÁZ POLDRU

SO 01.2
SPODNÍ VÝPUST

2193/1

SO 01.5
PŘÍJEZDOVÁ KOMUNIKACE POLDRU

2193/1

LEGENDA INŽENÝRSKÝCH SÍTÍ

STAVAJÍCÍ	NÁVRŽENÉ	POPIS INFRASTRUKTURY	SPRÁVCE
		METALICKÝ SĐELOVACÍ KABEL	- Telefónica -02 Czech Republic, a.s.,
	X	ZRUŠENÍ STÁVAJÍCÍHO METAL. SĐELOVACÍHO KABELU	- Telefónica -02 Czech Republic, a.s.,
		PŘELOŽKA METALICKÝ SĐELOVACÍ KABEL	- Telefónica -02 Czech Republic, a.s.,
		NADZEMNÍ VEDENÍ NN DO 1kV	- ČEZ Distribuce, a. s.
		NADZEMNÍ VEDENÍ VN DO 35 kV	- ČEZ Distribuce, a. s.
		PODZEMNÍ VEDENÍ VTL PLYNOVODU	- RWE Distribuční služby, s.r.o.
		KATODICKÁ OCHRANA (SKAO)	- RWE Distribuční služby, s.r.o.
		ANODOVÉ UZEMNĚNÍ SKAO	- RWE Distribuční služby, s.r.o.

Pozn.:
- Poloha inženýrských sítí kreslená v projektu je naznačena pouze orientačně a neslouží jako výkres k vytyčení. Před zahájením zemních prací provede zhotovitel stavby vytyčení veškerých inženýrských sítí a zajišť jejich ochranu dle požadavků jednotlivých správců těchto sítí. Jako doklad o vytyčení jednotlivých sítí bude pořízen protokol. Bez tohoto vytyčení a přesné znalosti polohy vedení se nesmí v žádném případě zahájit zemní práce na kanalizaci!

44-514

George Washington
AC dnd 14-9-2015 pda o.j.
He'io / 20545 / 2015
Zander

k.ú. ODRY

314.70	m	a.	m.
313.50	m	a.	m.
313.80	m	n.	m.

7.90 m
240.50 m

3,575 ha
3,785 ha

98 117 m³

Objem nadržení vody při - Hmax-r

SO 01.5:
PŘÍJEZDOVÁ KOMUNIKACE POLDRU -

SPODNÍ VÝ
SE

LEGENDA INŽENÝRSKÝCH SÍTÍ

STAVACÍ	NABÍZENÉ	POPIS INFRASTRUKTURY	SPRÁVCE
~		METALICKÝ SĐELOVACÍ KABEL	- Telefonica O2 Czech Republic, a.s.,
~	X	ZRUŠENÍ STÁVAJÍCÍHO METAL. SĐELOVACÍHO KABELU	- Telefonica O2 Czech Republic, a.s.,
~	~	PŘELOŽKA METALICKÝ SĐELOVACÍ KABEL	- Telefonica O2 Czech Republic, a.s.,
~	~	NADZEMNÍ VEDENÍ NN DO 1kV	- ČEZ Distribuce, a. s.
~	~	NADZEMNÍ VEDENÍ VN DO 35 kV	- ČEZ Distribuce, a. s.
~	~	POŘIZENÍ VEDENÍ VTL PLYNOVODOU	- RWE Distribuční služby, s.r.o.
~	~	KATODICKÁ OCHRANA (SK40)	- RWE Distribuční služby, s.r.o.
~	~	ANODOVÉ UZEMNĚNÍ SK40	- RWE Distribuční služby, s.r.o.

[illegible]

LEGENDA STAVEBNICH OBJEKTŮ

SO 01.1	HRÁZ POLDRU
SO 01.2	SPODNÍ VÝPUST
SO 01.3	BEZPEČNOSTNÍ PŘELIV
SO 01.4	OPRAVY VE ZDRŽI
SO 01.5	PRAJEZDOVÁ KOMUNIKACE POLDRU
SO 01.6	VEGETAČNÍ OPRAVY
SO 01.7	PŘELOŽKY SKAD VTL plynovody

