

E DOKLADOVÁ ČÁST

Městský úřad Odry,
MěÚO/16161/2017

KOORDINOVANÉ STANOVISKO

KORDINOVANÉ STANOVISKO NEMÁ NÁMITKY K PD, POUZE UPOZORŇUJE INVESTORA NA PROVOZNÍ
PROBLEMATIKU A PODMÍNKY VYNĚTÍ ZE ZÁBORU ZP.

Městský úřad Odry,
MěÚO/16159/2017

ZÁVAZNÉ STANOVISKO

VÝROK: „VYDÁVÁ SOUHLAS“ SE DVĚMA PODMÍNKAMI, KTERÉ NEJSOU PŘEDMĚTNÉ Z HLEDISKA PROJEKTOVÉ
DOKUMENTACE

Městský úřad Odry,
MěÚO/12214/2017/asu/hA

VYJÁDŘENÍ Z HLEDISKA ÚP

VÝROK: „BEZ NÁMITEK“.

Česká telekomunikační infrastruktura a.s.

Olšanská 2581/6 Praha

Č.j.: 606171/17

VYJÁDŘENÍ O EXISTENCI ELEKTRONICKÝCH KOMUNIKACÍ

VÝROK: „NEDOJDE KE STŘETU“ .

Telco pro services, a.s.

Duhová 1531/3 Praha

Značka 0200593993

VÝROK: „V ZÁJMOVÉM MÍSTĚ SE NENACHÁZÍ ŽÁDNÉ KOMNIKAČNÍ ZAŘÍZENÍ“.

ČEZ Distribuce a.s.

Značka 0100739810

VÝROK: „V ZÁJMOVÉM MÍSTĚ SE NENACHÁZÍ ŽÁDNÉ ENERGETICKÉ ZAŘÍZENÍ“.

Severomoravské vodovody a kanalizace v Ostravě, 28. října 1235/169, Mariánské Hory, 709 00 Ostrava

Značka: 9773/VO13571/2017/ZÁ

VÝROK: „S UVEDENOU STAVBOU SOUHLASÍME“.

PČR KŘ Policie Moravskoslezského kraje

Územní odbor Nový Jičín, dopravní inspektorát

Č.j.:KRPT-140632/ČJ-2017-070406

VÝROK: „NEMÁ NÁMITEK A SOUHLASÍ“

KHS

Nový Jičín, Štefánikova 9, 741 01 Nový Jičín

Č.j.: KHSMS27735/2017/NJ/HOK

VÝROK: „NEJSOU DOTČENY ZÁJMY JÍM CHRÁNĚNÉ, STANOVISKO NEVYDÁVÁ“

HZS MSK, Nový Jičín, Zborovská 5, 741 01 Nový Jičín – pan Andryšek či pan Dvorský

Č.j.: HSOS-7670-2/2017

VÝROK: „VYDÁVÁ SOUHLASNÉ ZÁVAZNÉ STANOVISKO BEZ PŘÍPOMÍNEK“

SSMSK, Suvorovova 525, 741 11 Nový Jičín

SSMSK/2017/17936

VÝROK: „SOUHLASÍ S REALIZACÍ STAVBY“

SSMSK, Suvorovova 525, 741 11 Nový Jičín

SSMSK/2017/19140

VYJÁDŘENÍ KE STAVEBNÍ ÚPRAVĚ STÁVAJÍCÍHO SJEZDU

STANOVENÍ TECHNICKÝCH PODMÍNEK - DŮLEŽITÉ DOPLŇUJÍCÍ VÝROKY UPRAVUJÍCÍ PD:

Bod 3. vyjádření: V termínu do zahájení prací v silničním pezemku uzavře stavebník se SSMSK středisko Nový Jičín „smlouvu o užití silničního tělesa formou nájmu“.

Bod 4. vyjádření: V termínu před zahájení prací v silničním pezemku převezme stavebník dotčenou část komunikace od SSMSK středisko Nový Jičín formou zápisu o předání staveniště. Po ukončení provede stavebník geodetické zaměření skutečného provedení a předá dotčenou část komunikace zpět SSMSK středisko Nový Jičín.

Bod 5. vyjádření: Omezení provozu a umístění dočasného dopravního značení v průběhu výstavby bude provedeno dle platného předpisu TP66 a odsouhlaseno DI policie ČR.

Bod 6. vyjádření: V termínu do 6 měsíců ode dne dokončení stavební úpravy požádá stavebník SSMSK středisko Nový Jičín o uzavření „Smlouvy o zřízení věcného břemene“.

Bod 6.: (bude provedeno dle PD) doplněno: V HRANĚ VOZOVKY BUDE ZŘÍZEN DVOJŘÁDEK Z ŽULOVÝCH KOSTEK 100/100/100 MM BO BETONOVÉHO LOŽE.

Krajský úřad - Moravskoslezský kraj, Odbor životního prostředí a zemědělství

28. října 117, 70218 Ostrava

Spis. značka: ŽPZ/14993/2017/HAJ

VÝROK: Z HLEDISKA ZÁKONA Č. 114/1992 SB., O OCHRANĚ PŘÍRODY A KRAJINY, VE ZNĚNÍ POZDĚJŠÍCH PŘEDPISŮ NEMÁ NÁMITEK, Z HLEDISKA ZÁKONA Č. 100/2001 SB. TENTO ZÁMĚR NEPODLÉHÁ ZJIŠŤOVACÍMU ŘÍZENÍ.

Sekce ekonomická a majetková Ministerstva obrany OOÚZ Brno

Tychonova 1, Praha 6

Spis. značka: 76257/2017-8201-OUZ-BR

VÝROK: „AKCE NENÍ V ROZPORU SE ZÁJMY MINISTERSTVA OBRANY“

České Radiokomunikace, Skokanská 2117/1, 169 00 Praha 6

Spis. značka: UPTS/OS/171425/2017

VÝROK: „ZA PODMÍNEK STANOVENÝCH PROJEKTEM VYDÁVÁ SOUHLASNÉ STANOVISKO“

Úřad pro civilní letectví, Letiště RUZYNĚ, 160 08 Praha 6

Č.j.: 006086-17-701

VÝROK: „K REALIZACI ZÁMĚRU NEMÁ NÁMITEK“

MINISTRSTVO VNITRA, generální ředitelství Hasičského záchranného sboru ČR,

Kloknerova 2295, Praha 414

Č.j.: MV-35552-31/PO-PSM-2017

VÝROK: „SOUHLASÍ BEZ DALŠÍCH PODMÍNEK“

GridServices s.r.o.

PLYNÁRENSKÁ 499/1 BRNO

VÝROK: „V MÍSTĚ SE NENACHÁZÍ PLYNÁRENSKÁ ZAŘÍZENÍ“

MĚSTSKÝ ÚŘAD ODRY

STAVEBNÍ ÚŘAD

Masarykovo náměstí 25, 742 35 Odry, okres Nový Jičín

VÁŠ DOPIS ZN.:

ZE DNE: 2.6.2017

SPISOVÁ ZN.: MěÚO/12214/2017/SU/Ha

ČÍSLO JEDNACÍ: MěÚO/12639/2017
326.2 V/10

VYŘIZUJE: Ing. Nina Havlíková

TEL.: 556 768 154

E-MAIL: havlikova@odry.cz

FAX: 556 768 110

DATUM: 8.6.2017

Město Odry, IČ 00298221

Masarykovo náměstí č.p. 16/25

742 35 Odry,

které zastupuje

Lumír Moučka, IČ 18802397

Brněnská č.p. 418/62, Předměstí

571 01 Moravská Třebová 1

VYJÁDRĚNÍ

Městský úřad Odry, stavební úřad, jako úřad územního plánování příslušný podle § 6 zákona č. 183/2006 Sb., o územním plánování a stavebním řádu (stavební zákon), ve znění pozdějších předpisů (dále jen "stavební zákon"), na žádost, kterou dne 2.6.2017 podalo:

**Město Odry, IČ 00298221, Masarykovo náměstí č.p. 16/25, 742 35 Odry,
které zastupuje Lumír Moučka, IČ 18802397, Brněnská č.p. 418/62, Předměstí, 571 01
Moravská Třebová 1**

ve věci vyjádření k záměru „Veselská rozhledna“ na pozemku parc. č. 418 v katastrálním území Veselí u Oder z hlediska územně plánovací dokumentace sděluje:

Současně platnou územně plánovací dokumentací pro město Odry a jeho místní části je Územní plán města Odry - zpracovatel AR projekt s.r.o. Brno, schválen Zastupitelstvem města Odry dne 21. 6.2006, změna č. 1 Územního plánu města Odry byla vydána Zastupitelstvem města Odry dne 28. 4.2010, změna č. 2 Územního plánu města Odry byla vydána Zastupitelstvem města Odry dne 23. 6.2010, změna č. 3 Územního plánu města Odry byla vydána Zastupitelstvem města Odry dne 23. 4. 2014.

Podle uvedeného územního plánu je pozemek parc. č. 418 v k.ú. veselí u Oder součástí nezastavěného území, funkční plochy PL – trvalý travní porost.

Na pozemek parc. č. 418 v k.ú. Pohoř zasahuje ochranné pásmo silnice a ochranné pásmo radioreléové stanice.

Pro plochu PL jsou stanoveny podmíněčně přípustné podmínky využití, kam mimo jiné patří malé věže a stožáry (kam lze dle článku 4 - Ostatní pojmy zařadit mimo jiné i vyhlídkové věže do 15 metrů)

Dle projektové dokumentace se jedná o novostavbu vyhlídkové věže – rozhledny a úpravu jejího okolí. Výška věže je 13,633 m, zastavěná plocha 156,25 m². Součástí stavebních úprav kolem rozhledny bude zpevněná komunikace a odstavná plocha.

Dle regulativů územního rozvoje, části třetí, článku 6, bodu 6.7. – Umisťování komunikací, drobných staveb a staveb technického vybavení v současně zastavěném a zastavitelném území, je uvedeno: V celém současně zastavěném území obce i území zastavitelném, na všech funkčních plochách, je přípustná výstavba místních a účelových komunikací, komunikací pro pěší a cyklistických komunikací, drobných staveb včetně oplocení, liniových staveb technického vybavení a malých staveb technického vybavení.

Na základě výše uvedeného je záměr „Veselská rozhledna“ v souladu s platnou územně plánovací dokumentací.

Poučení:

Toto vyjádření nenahrazuje rozhodnutí ani opatření jiných správních orgánů podle zvláštních předpisů.

BANKOVNÍ SPOJENÍ
ČS a. s., pobočka Odry
č. ú. 19-1765068319/0800
IČ: 00298221
DIČ: CZ00298221

ÚŘEDNÍ HODINY:
po a st: 8.00 - 11.30 a 12.00 - 17.00 hod.
PO PŘEDCHOZÍ DOMLUVĚ:
út a čt: 8.00 - 11.30 a 12.00 - 14.00 hod.
pá: 8.00 - 11.30 a 12.00 - 13.30 hod.

TEL.: 556 768 111 – spoj.
FAX: 556 768 110
http://www.odry.cz
e-mail: podatelna@odry.cz
POČET STRAN: 2


K žádosti byly předloženy tyto přílohy:

- průvodní zpráva
- souhrnná technická zpráva
- situace širších vztahů – výkres C.1
- celková situace stavby – výkres C.2
- koordinační situace, situace v měřítku KM – výkres C.3 – C.4
- půdorysy podlaží – výkres D.1
- řezy podélné a příčné – výkres D.2
- pohledy 3D – výkres D.3

„ otisk úředního razítka “

Městský úřad Odry
742 35
stavební úřad

Ing. et Ing. Petr Skácel
vedoucí stavebního úřadu MěÚ Odry



Rozdělovník:

1. Lumír Moučka, Brněnská č.p. 418/62, Předměstí, 571 01 Moravská Třebová 1

Městský úřad Odry

Odbor životního prostředí

Masarykovo nám. 25, 742 35 Odry

VÁŠ DOPIS ZN.: -
ZE DNE: 26.05.2017
ČÍSLO JEDNACÍ: MěÚO/16159/2017
SPIS. ZNAČKA: MěÚO/11815/2017/02/OŽP/Da
200.1 A 5
VYŘIZUJE: Ing. Petr Lelek
TELEFON: 556 768 181
E-MAIL: lelek@odry.cz
DATUM: 28.07.2017

Dle rozdělovníku

ZÁVAZNÉ STANOVISKO

Městský úřad Odry, odbor životního prostředí, jako orgán ochrany přírody (dále jen „správní orgán“), příslušný podle § 77 odst. 1 písm. j) zákona č. 114/1992 Sb. o ochraně přírody a krajiny ve znění pozdějších předpisů (dále jen „zákon“), vydává na základě žádosti a dodaných podkladů investorovi – městu Odry, IČ: 00298221, Masarykovo náměstí 16/25, 742 35 Odry zastoupenému projektantem - panem Lumírem Moučkou, IČ: 18802397, Brhěnská 62, 571 01 Moravská Třebová (dále jen „žadatel“), podle ustanovení § 149 odst. 1 zákona č. 500/2004 Sb., správní řád ve znění pozdějších předpisů (dále jen „správní řád“) a podle ustanovení § 12 odst. 2 a § 90 odst. 1 zákona

souhlas

k zásahu do krajinného rázu pro stavbu: „Veselská rozhledna“ na pozemku parc. č. 418 v k. ú. Veselí u Oder, podle dokumentace pro vydání společného územního rozhodnutí a stavebního povolení zpracované v dubnu 2017 projektantem panem Lumírem Moučkou, ČKAIT - 1003090, Brhěnská 62, 571 01 Moravská Třebová pod archivním číslem PD 7-17. Souhlas se vydává za těchto podmínek:

1. Na rozhledně ani v jejím nejbližším okolí nebude umístěna žádná reklama – mimo samotného označení rozhledny a vnitřního prostoru zemní pyramidy.
2. Před podáním žádosti o územní rozhodnutí pro tento záměr je nutno s vlastníky a uživateli sousedních zemědělských pozemků dořešit možný střet stávajícího sjezdu ze silnice na pole a nově navrhované odstavné plochy pro rozhlednu (SO02).

Odůvodnění:

Městský úřad Odry, odbor životního prostředí (správní orgán) dne 29.5.2017 obdržel žádost města Oder zastoupeného panem Lumírem Moučkou z Moravské Třebové (žadatel) o koordinované stanovisko ke stavbě veselské rozhledny na pozemku parc. č. 418 v k. ú. Veselí u Oder. K žádosti doložil výše specifikovanou dokumentaci.

Popis stavby:

Předložený záměr řeší novostavbu dřevěné rozhledny, která se skládá ze dvou stavebních objektů – SO01 (Rozhledna u šibenice) a SO02 (Stavební úpravy okolí rozhledny u šibenice). Rozhledna (SO01) bude dřevěná se zemní pyramidou, v níž budou ukryty betonové základy rozhledny a vnitřní expozice. Ochoz pyramidy má být vyvýšen 3 m nad okolní terén, podlaha vyhlídkové plošiny má být ve výši 9,185 m nad terénem a hřeben valbové střechy pokryté břidlicí bude mít výšku 13,65 m nad terénem. Rozhledna má vzhledem evokovat znak města

BANKOVNÍ SPOJENÍ
ČS a. s., pobočka Odry
č. ú. 19-1765068319/0800
IČ: 00298221
DIČ: CZ00298221

ÚŘEDNÍ HODINY:
po a st: 8.00 - 11.30 a 12.00 - 17.00 hod.
PO PŘEDCHOZÍ DOMLUVĚ:
út a čt: 8.00 - 11.30 a 12.00 - 14.00 hod.
pá: 8.00 - 11.30 a 12.00 - 13.30 hod.

TEL.: 556 768 111 – spoj.
FAX: 556 768 110
IDDS: kyeblfxv
<http://www.odry.cz>
e-mail: podatelna@odry.cz

Oder stylizovaný do podoby šachové věže. Zastavěná plocha rozhledny (SO01) má činit 156,25 m² a zpevněné plochy (SO02) mají činit 132,1 m² (komunikace) a 156,25 m² (odstavná plocha).

Tato stavba má stát na okraji zastavěného území místní části města Oder – ve Veselí, na území přírodního parku „Oderské vrchy“ a na pohledově exponovaném místě u silnice vedoucí z Oder do Veselí. Proto změny dochované krajinný ráz. Pro k. ú. Veselí u Oder není zpracována urbanistická studie a platný územní plán pro toto k. ú. neobsahuje žádné závazné prostorové regulativy nebo podmínky ochrany krajinného rázu dohodnuté se správním orgánem, proto je třeba vydat souhlas k zásahu do krajinného rázu.

Při posouzení vlivu této stavby na krajinný ráz správní orgán vycházel z těchto skutečností:

a) Zhodnocení vlivu tohoto záměru na krajinný ráz podle § 12 odst. 1 zákona. Projednávaný záměr má být realizován na území přírodního parku „Oderské vrchy“, mimo zastavěného území místní části města Oder – Veselí a v zemědělsky obhospodařované krajině náhorní plošiny Nízkého Jeseníku sousedící se zastavěným územím Veselí. Rozhledna má stát pod vrcholem Veselského kopce a pod silnicí vedoucí z Oder do Veselí a má umožnit výhled především do Moravské brány. Umístění rozhledny se muselo přizpůsobit radioreleovým paprskům vyzařovaným z blízkého veselského vysílače. Při posouzení vlivu tohoto záměru na krajinný ráz správní orgán dále hodnotil zachování:

- významných krajinných prvků (dále jen „VKP“) = tento záměr se žádného VKP nedotkne.
- zvláště chráněných území (dále jen „ZCHÚ“) = tato stavba se nedotkne žádného ZCHÚ ani jeho ochranného pásma. Nejbližšími ZCHÚ jsou Evropsky významná lokalita „Poodří“ vzdálená asi 2,9 km, CHKO a Ptačí oblast Poodří vzdálené asi 4,5 km a Přírodní památka Stříbrné jezírko vzdálená asi 6,3 km.
- kulturních dominant krajiny = ve Veselí patří ke kulturním dominantám kostel Nejsvětější Trojice z r. 1787, hřbitov, původní venkovská zástavba, obnovené kaple a kříže a televizní vysílač nad vesnicí. „Negativními“ kulturními dominantami Veselí jsou doživající zemědělské objekty na západním okraji vesnice a dvě větrné elektrárny u komunikace vedoucí z Veselí do Dobešova. Novostavba rozhledny se rovněž stane krajinnou dominantou a měla by se stát i vyhledávaným turistickým cílem. Měly by zde být vytvořeny podmínky pro turisty, cykloturisty i mototuristy. Bude umístěna u komunikace vedoucí z Oder do Veselí, která se v zimě neudrzuje. Do budoucna bude vhodné tudy vyznačit cyklotrasu. Rozhledna je inspirována znakem města Oder a hrou šachy. S ohledem na umístění rozhledny vedle zastavěného území Veselí, její rozměry i materiálové provedení (kámen, dřevo, břídlíce a zeminou překryté betonové základové konstrukce), neměla by v daném místě působit cizorodě a negativně ovlivňovat ostatní kulturní dominanty krajiny. Aby toto přijatelné architektonické řešení rozhledny nezhoršilo reklamy, správní orgán jejich použití na rozhledně a v jejím areálu omezil.
- harmonického měřítka = rozhledna není vysoká kvůli radioreleovým paprskům, takže výrazně nepřevyšuje horizont náhorní plošiny Nízkého Jeseníku. Svou výškou by měla umožnit rozhled do Moravské brány na panoráma Podbeskydí, Beskyd a Hostýnských vrchů, ale neměla by výrazně narušit krajinný horizont. Proto nedojde k narušení harmonického měřítka krajiny.
- vztahů v krajině = tento záměr má být umístěn na zemědělsky obdělávaném pozemku (pole v současnosti využívané jako trvalý travní pozemek) v blízkosti stávajícího zastavěného území Veselí pod silnicí v místě stávajícího sjezdu na pole a stávajícího dřevěného posezení pro cykloturisty. V místě tohoto sjezdu má být zřízena odstavňá plocha (SO02) pro motorová vozidla návštěvníků budoucí rozhledny a k ní má být upravena komunikace. Nově má být vjezd na odstavňou plochu osazen dopravní značkou zakazující vjezd mj. i traktorům. Realizací tohoto záměru se může zkomplikovat obdělávání sousedních polí. Samotná rozhledna tím, že respektuje vymezené radioreleové paprsky

z blízkého vysílače, by vztahy v krajině neměla narušit. Správní orgán proto stanovil podmínku, že územní kolizi stávajícího sjezdu na pole a nově navrhované odstavné plochy je nutno s vlastníky a uživateli sousedních polí dořešit před vydáním územního rozhodnutí pro tento záměr.

- b) Pohledová exponovanost = rozhledna a odstavná plocha budou zřízeny v pohledově exponovaném místě u silnice vedoucí z Oder do Veselí. Prozatím na ni není vyznačena žádná turistická ani cykloturistická trasa. S ohledem na své umístění na okraji Veselí a na její výšku omezenou radioreleovými paprsky tato stavba nebude zřetelná ze vzdálenějších míst. Bude však dominovat na příjezdu do Veselí od Oder. V daném místě by ale neměla působit rušivě.
- c) Vzhled stavby = architektonické řešení rozhledny vychází z tvaru strážní věže ve znaku města Oder a je inspirována i šachovou figurkou věže. Oproti rozhledně na Pohoří se jedná o stavbu moderní bez historizujících detailů. To by ale nemělo rušit tradiční venkovskou zástavbu charakteristickou pro Veselí. Proto správní orgán považuje navržený vzhled rozhledny za přijatelný.

Navrhovaná stavba dochovaný krajinný ráz přírodního parku „Oderské vrchy“ změní a sama se stane krajinnou dominantou. Poněvadž však přispěje k lepšímu rekreačnímu využití krajiny přírodního parku „Oderské vrchy“ a neměla by v krajině působit cizorodě, správní orgán vydal souhlas a pro architektonické i funkční začlenění této stavby do krajiny stanovil výše uvedené podmínky.

Tento souhlas je podkladem pro následná správní řízení stavebního úřadu.

Poučení:

Protože se nejedná o rozhodnutí ve správním řízení, ale o závazné stanovisko, není možno proti němu podat odvolání podle § 81 odst. 1 správního řádu.

Nezákonné závazné stanovisko lze podle § 149 odst. 5 správního řádu zrušit nebo změnit v přezkumném řízení, k němuž je příslušný Krajský úřad Moravskoslezského kraje.

Toto závazné stanovisko není samostatným rozhodnutím ve správním řízení a jeho obsah je závazný pro výrokovou část rozhodnutí správních orgánů, které budou v této věci rozhodovat.



Ing. Dagmar Tomanová
vedoucí odboru životního prostředí

Příloha

- Situace

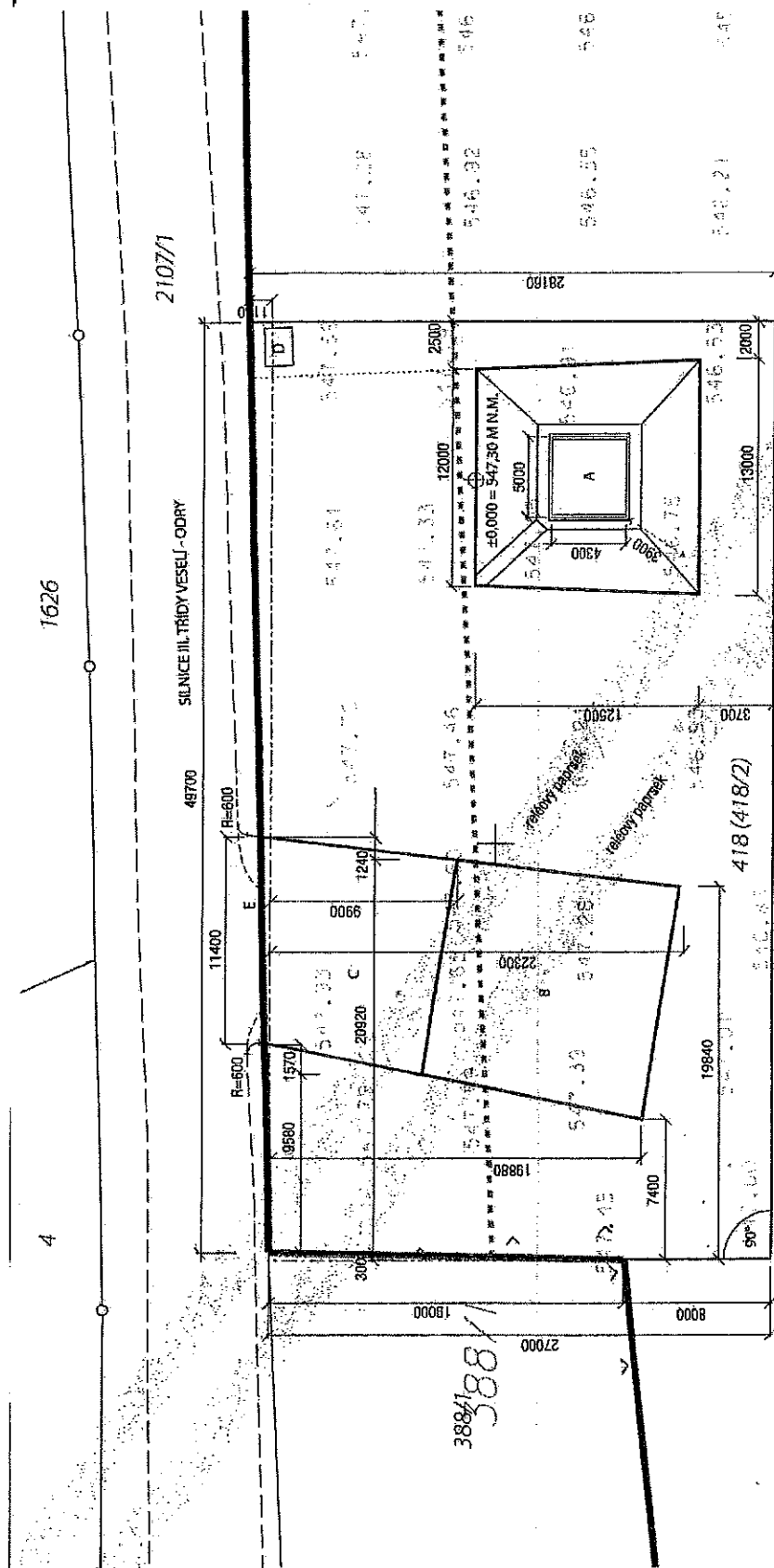
Rozdělovník

1. Město Odry, Masarykovo nám. 16/25, 742 35 Odry
v zastoupení: Lumír Moučka, Brněnská 62, 571 01 Moravská Třebová
adresa pro doručování: **Lumír Moučka, J. K. Tyla 633/17, 571 01 Moravská Třebová**

Založit

2. Městský úřad Odry, odbor životního prostředí

Situace



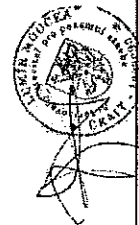
LEGENDA:

- A ROZHLEDNA 156,25 M²
- B ODSŤAVNÁ PLOCHA, ROŠŤ BERK GRANEL VYPLNĚNÝ DŘTÍ 156,25 M²
- C KOMUNIKACE PRO ODSŤAVNOU PLOCHU, TRAMVNÍ ROŠŤ PURIPLAST ESO 132,1 M²
- D STÁVAJÍCÍ PŘÍSTŘEŠEK
- E ROZŠÍŘENÍ STÁVAJÍCÍHO NÁJEZDU

OCHRANNÉ PÁSMO VOZOVKY 15 M OD OSY
 HRAVICE NOVĚ VZNIKLE STAVEBNÍ PARCELY
 HRAVICE STÁVAJÍCÍ STAVEBNÍ PARCELY
 STAVBA
 KRAJNICE SILNICE III. TŘÍDY VESELÍ - ODŘY
 TERÉNNÍ ÚPRAVY NEPODLEHAJÍCÍ ÚR A SP
 VYTÝČOVACÍ OSY
 RADIO RELEVOVÝ PAPERSEK

418 (418/2)

418 (418/1)



Autor:	Lumír Maršálek
Spolupráce:	Fila Konečný
Stavba:	VESELSKÁ ROZHLEDNA
Objekt:	S001 ROZHLEDNA, S002 ODSŤAVNÁ PLOCHA
Klient:	MĚSTO ODŘY, Masartova náměstí 16 / 25, 742 35 Odry
C.2 CELKOVÁ SITUACE STAVBY	
Lumír Maršálek 02.571 01 Městská Třeboně	Číslo: 1000000-Autorizovaný stavební projekt pro pozemní stavby
Stupeň dokumentace:	pro vstřední společného územního rozhodnutí a stavebního povolení
Datum:	DUBEN 2017
Měřítko:formát	1: 200 / A3

Městský úřad Odry

Odbor životního prostředí

Masarykovo nám. 25, 742 35 Odry

VÁŠ DOPIS ZN.: -
ZE DNE: 26.05.2017
ČÍSLO JEDNACÍ: MěÚO/16161/2017
SPIS. ZNAČKA: MěÚO/11815/2017/03/OŽP/Da
200.1 A 5
TELEFON: 556 768 184
E-MAIL: davidova@odry.cz
DATUM: 28.07.2017

Dle rozdělovníku

VYŘIZUJÍ: za odbor ŽP: Ing. Petr Coufal, Ing. Petr Lelek, Mgr. Magdaléna Kristková, Ing. Klára Svobodníková, Ing. Terézia Matúšů, Petra Davidová
za odbor kultury a školství: Bc. Radim Kravčenko
za odbor dopravy: Miroslav Frydrych
za stavební úřad: Ing. Nina Havlíková

„Veselská rozhledna“, k. ú. Veselí u Oder – koordinované stanovisko

Městský úřad Odry, odbor životního prostředí dne 29.5.2017 obdržel žádost o koordinované stanovisko k výše uvedené akci. Předložená dokumentace zpracovaná v dubnu 2017 projektantem Lumírem Moučkou, Brněnská 62, Moravská Třebová, IČO: 18802397, řeší zřízení rozhledny o výšce cca 13,6 vč. zpevněných a odstavných ploch.

Investorem stavby je město Odry, Masarykovo nám. 16/25, Odry.

Na základě žádosti a po prostudování předložených podkladů vydává Městský úřad Odry toto **koordinované stanovisko**:

Odbor životního prostředí:

Vodní hospodářství (Ing. P. Coufal):

Městský úřad Odry, odbor životního prostředí jako vodoprávní úřad příslušný podle § 106 zákona č. 254/2001 Sb., o vodách a o změně některých zákonů (vodní zákon) ve znění pozdějších předpisů sděluje, že **není třeba vydávat závazné stanovisko podle § 17 a § 104 odst. 9 vodního zákona**, neboť nebudou dotčeny zájmy podle vodního zákona: záměr se nedotkne povrchových ani podzemních vod (odběrem, vypouštěním či jinými způsoby nakládání či užívání dle § 6 až § 8, § 14 vodního zákona), nejde o záměr uvedený v § 17 odst. 1 vodního zákona, nedotkne se ochrany vodních poměrů dle § 27 vodního zákona, není umístěn v chráněné oblasti přirozené akumulace vod či území chráněném pro akumulaci povrchových vod, není umístěn v ochranném pásmu vodního zdroje, nebude mít vliv na citlivé či zranitelné oblasti, nedotkne se povrchových vod využívaných ke koupání, nebude při realizaci vlastních úprav nakládáno se závadnými látkami (§ 39 vodního zákona), nedotkne se vodních toků, koryt vodních toků (ani pozemků sousedních v rozsahu, kdy by mohly být ovlivněny vodní poměry nebo dle § 49 vodního zákona), **součástí stavby není vodní dílo** (tedy ani jezírka) ani se záměr nedotkne jeho ochranného pásma stanoveného dle vodního zákona, není umístěn v záplavovém území či území ohroženém zvláštní povodní.

Ochrana přírody a krajiny (Ing. P. Lelek):

Stavba rozhledny je rozdělena na dva stavební objekty – SO01 Rozhledna u šibenice a SO02 Stavební úpravy okolí rozhledny u šibenice. Rozhledna má být realizována u silnice vedoucí

BANKOVNÍ SPOJENÍ
ČS a. s., pobočka Odry
č. ú. 19-1765068319/0800
IČ: 00298221
DIČ: CZ00298221

ÚŘEDNÍ HODINY:
po a st: 8.00 - 11.30 a 12.00 - 17.00 hod.
PO PŘEDCHOZÍ DOMLUVĚ:
út a čt: 8.00 - 11.30 a 12.00 - 14.00 hod.
pá: 8.00 - 11.30 a 12.00 - 13.30 hod.

TEL.: 556 768 111 – spoj.
FAX: 556 768 110
IDDS: kyebfxv
http://www.odry.cz
e-mail: podatelna@odry.cz

z Oder do Veselí poblíž stávajícího přístřešku pro cykloturisty v doposud nezastavěném území místní části města Oder – Veselí, na území přírodního parku „Oderské vrchy“ a v pohledově exponované lokalitě. Ovlivní tak krajinný ráz, a proto bude nutno vydat souhlas k zásahu do krajinného rázu. Výstavba rozhledny se nedotkne žádného zvláště chráněného území ani jeho ochranného pásma, nedotkne se žádného skladebného prvku územního systému ekologické stability, ani žádného významného krajinného prvku a nevyžádá si ani kácení dřevin rostoucích mimo les. Jelikož by nově odměřený obecní pozemek s rozhlednou (parc. č. 418/2 k. ú. Veselí u Oder) neměl být oplocen, může sloužit každému k přístupu do krajiny. V místě nově plánované komunikace a odstavné plochy existuje stávající sjezd na pole. Pokud bude tento sjezd i nadále ke sjezdu na pole sloužit, může kolidovat s budoucí odstavnou plochou.

Městský úřad Odry, odbor životního prostředí (dále jen „správní orgán“) jako správní orgán na úseku ochrany přírody a krajiny příslušný podle § 76 a 77 zákona č. 114/1992 Sb., o ochraně přírody a krajiny ve znění pozdějších předpisů (dále jen „zákon“), k tomuto záměru vydal dne 28.7.2017 pod č. j. MěÚO/16159/2017 souhlas k zásahu do krajinného rázu podle § 12 odst. 2 zákona a zároveň investorovi vydává následující upozornění a doporučení:

Upozornění investorovi:

1. Z důvodu bezpečnosti návštěvníků rozhledny bude nutno proti možnému pádu doplnit zábradlí i u obou vstupů do vnitřní komory zemní pyramidy.
2. Výkopy prováděné v rámci této stavby musí být pravidelně kontrolovány a spadlí obratlovci (ježci, žáby a jiní) musí být okamžitě vypouštěni do okolí. Výkopy, do nichž nebude možno vstupovat, nebo výkopy zaplavené vodou musí být ohrazeny tak, aby do nich nemohli živočišové spadnout.
3. Povrch nezastavěných a nezpevněných pozemků dotčených stavebními pracemi musí být upraven tak, aby se na ně nerozšířily nepůvodní invazní druhy rostlin (např. křídlatka japonská).

Doporučení investorovi:

4. Na zatravnění zemní pyramidy doporučujeme použít suchomilné druhy travin a rostlin snášející sešlapávání.
5. Protože nebude tato stavba napojena na žádné inženýrské sítě, nejsme si jisti, zda bude mít expozice ve vnitřní komoře zemní základové pyramidy dostatek světla. Budou zde moci být instalovány jen takové prvky, které nebudou vyžadovat dostatek denního světla, aby si s sebou nemuseli na rozhlednu brát svítilnu.
6. Z důvodu zvýšení odolnosti nadzemní dřevěné konstrukce rozhledny proti dešťovým srážkám doporučujeme střechu rozhledny přetáhnout prolukami stínek a vrchní hranu a vnitřní strany stínek oplechovat, aby do vnitřní konstrukce nezatékalo.
7. Pokud to stavební řešení vyhlídkové plošiny umožní, doporučujeme na stranu s nejatraktivnějším výhledem osadit lavičku k posezení.

Posouzení vlivu stavby na životní prostředí (Ing. P. Lelek):

Odstavná plocha pro osobní automobily, která je součástí SO02, odpovídá záměru uvedenému v příloze č. 1 zákona č. 100/2001 Sb., o posuzování vlivů na životní prostředí ve znění pozdějších předpisů (dále jen „zákon o posuzování vlivů na ŽP“), v kategorii II pod č. 10.6 (... parkoviště ...). Investor tak musí před jakýmkoliv podáním na stavebním úřadu požádat Krajský úřad Moravskoslezského kraje o vydání sdělení, zda bude nutno tento záměr posuzovat podle tohoto zákona. Za tím účelem je nutno na krajský úřad podat oznámení podlimitního záměru podle § 6 odst. 2 a přílohy č. 3a zákona o posuzování vlivů na ŽP.

Upozorňujeme Vás, že ke sdělení, zda je nutno předložený záměr posuzovat podle tohoto zákona, je kompetentní krajský úřad.

Ochrana zemědělského půdního fondu (Mgr. M. Kristková):

Po prověření předložených dokladů bylo zjištěno, že záměr se dotkne pozemku parc. č. 418 (druh pozemku – orná půda) v k. ú. Veselí u Oder. Jelikož pozemek parc. č. 418 je dle § 1 zákona č. 334/1992 Sb., o ochraně zemědělského půdního fondu, ve znění pozdějších předpisů (dále jen „zákon o ochraně ZPF“), součástí zemědělského půdního fondu, bude nutno podat žadatelem žádost o odnětí ze zemědělského půdního fondu k novostavbě vyhlídkové věže – rozhledny, včetně všech zpevněných ploch.

Informace pro stavebníka:

K žádosti o udělení souhlasu k odnětí půdy ze zemědělského půdního fondu podle ustanovení § 9 odst. 6) zákona o ochraně ZPF je nutno doložit:

1. údaje katastru nemovitostí o pozemcích, jichž se navrhované odnětí zemědělské půdy ze ZPF týká, s vyznačením vlastnických, popř. užívatelských vztahů k dotčeným pozemkům, výměry parcel nebo jejich částí a přehledný zakres navrhovaného odnětí v kopii katastrální mapy, popř. doplnění orientačním zákresem parcel z dřívější pozemkové evidence,
2. vyjádření vlastníka zemědělské půdy, jejíž odnětí ze ZPF se navrhuje, či jiné osoby, která je oprávněna tuto zemědělskou půdu užívat, nejedná-li se o žadatele k navrhovanému odnětí,
3. výpočet odvodů za odnětí půdy ze ZPF včetně postupu výpočtu podle přílohy k tomuto zákonu a včetně vstupních údajů použitelných pro výpočet, nejde-li o odnětí, při kterém se odvody nestanovují,
4. předběžnou bilanci skrývek kulturních vrstev půdy (ornice, podorníčí) a návrh způsobu jejich hospodárného využití,
5. výsledky pedologického průzkumu,
6. údaje o odvodnění a závlahách,
7. údaje o protierozních opatřeních,
8. zakres hranic bonitovaných půdně ekologických jednotek s vyznačením tříd ochrany (podle BPEJ jsou třídy ochrany uvedeny ve vyhlášce č. 48/2011 Sb., o stanovení tříd ochrany ve znění pozdějších předpisů),
9. informace v jakém následném řízení podle zvláštních právních předpisů má být souhlas s odnětím zemědělské půdy ze ZPF podkladem,
10. písemnou plnou moc v případě zmocnění k zastoupení (jméno a místo trvalého pobytu nebo pobytu FO oprávněné jednat jménem žadatele/ů).

Dále je třeba doložit vyjádření z hlediska platné územně-plánovací dokumentace.

O udělení souhlasu k odnětí půdy ze zemědělského půdního fondu nutno požádat před podáním žádosti o vydání rozhodnutí dle zvláštního právního předpisu (např.: zákona č. 183/2006 Sb., o územním plánování a stavebním řádu).

Po udělení povolení podle zvláštních právních předpisů je povinný (stavebník) k platbě odvodů, povinen orgánu ochrany zemědělského půdního fondu příslušnému k rozhodnutí o odvodech a orgánu ochrany zemědělského půdního fondu, který vydal souhlas s odnětím:

- a) doručit kopii pravomocného rozhodnutí, pro které je souhlas s odnětím podkladem, nebo rozhodnutí o souhlasu (§ 21), a to do 6 měsíců ode dne jeho platnosti, a
- b) písemně oznámit zahájení realizace záměru, popřípadě zahájení další etapy záměru, a to nejpozději 15 dnů před jejím zahájením.

Státní správa lesů (Ing. K. Svobodníková):

Městský úřad Odry, odbor životního prostředí, jako orgán státní správy lesů, věcně a místně příslušný podle ustanovení § 61 odst. 1) písm. c) zákona č. 128/2000 Sb., o obcích (obecní zřízení) a podle § 48 odst. 2 písm. c) zákona č. 289/1995 Sb., o lesích a o změně a doplnění některých zákonů, v platném znění, po posouzení podkladů žádosti, vyhodnocení z hlediska zájmů chráněných zákonem o lesích a porovnání s mapovými územně analytickými podklady aplikace GIS, nemá k předmětnému záměru připomínek. Záměrem nejsou dotčeny pozemky určené k plnění funkcí lesa ani pozemky do vzdálenosti 50 m od okraje lesa.

Ochrana ovzduší (Ing. T. Matúšů):

Městský úřad Odry, odbor životního prostředí, jako věcně příslušný orgán ochrany ovzduší podle ustanovení § 27 odst. 1 písm. f) zákona č. 201/2012 Sb., o ochraně ovzduší (dále jen „zákon o ochraně ovzduší“) a jako místně příslušný podle ustanovení § 11 zákona č. 500/2004 Sb., správní řád, ve znění pozdějších předpisů (dále jen „správní řád“) v souladu s § 154 správního řádu sděluje, že není ve věci předmětného záměru z hlediska zákona o ochraně ovzduší ve smyslu § 149 odst. 1 správního řádu dotčeným správním orgánem, předložená dokumentace neobsahuje stacionární zdroj znečišťování ovzduší.

Odpadové hospodářství (P. Davidová):

Městský úřad Odry, odbor životního prostředí, jako orgán veřejné správy v oblasti odpadového hospodářství příslušný dle § 71 zákona č. 185/2001 Sb., o odpadech a o změně některých dalších zákonů, ve znění pozdějších předpisů (dále jen „zákon o odpadech“), dává v souladu s § 79 odst. 4 písm. b) zákona o odpadech k realizaci výše uvedeného záměru dle posuzované dokumentace kladné vyjádření.

Upozornění:

1. Nakládání s veškerými odpady vzniklými v souvislosti s realizací předmětné akce musí být řešeno dle současně platné legislativy v odpadovém hospodářství.
2. Každý má při své činnosti nebo v rozsahu své působnosti povinnost předcházet vzniku odpadů, omezovat jejich množství a nebezpečné vlastnosti; odpady, jejichž vzniku nelze zabránit, musí být využity, případně odstraněny způsobem, který neohrožuje lidské zdraví a životní prostředí a který je v souladu se zákonem o odpadech a se zvláštními právními předpisy (§ 10 odst. 1 zákona o odpadech).
3. Budou dodržovány povinnosti původců odpadů stanovené § 16 zákona o odpadech.
4. Odpady mohou být předány pouze osobě oprávněné k převzetí těchto odpadů do svého vlastnictví.
5. Bez prokazatelného souladu se zákonem o odpadech nesmí být žádné odpady využívány.
6. Původce odpadů (§ 4 odst. 1 písm. x) zákona o odpadech) je odpovědný za nakládání s odpady do doby jejich využití nebo odstranění, pokud toto zajišťuje sám jako oprávněná osoba, nebo do doby jejich převedení do vlastnictví osobě oprávněné k jejich převzetí dle § 12 odst. 3 zákona o odpadech.

Toto vyjádření nenahrazuje souhlasy vydávané podle zákona o odpadech. Zároveň se nejedná o stanovisko ani závazné stanovisko ve smyslu ustanovení § 4 zákona č. 183/2006 Sb., o územním plánování a stavebním řádu (stavební zákon), ve znění pozdějších předpisů.

Městský úřad Odry, odbor kultury a školství (Bc. R. Kravčenko):

Závazné stanovisko v předmětné věci Městský úřad Odry, Odbor kultury a školství (dále jen „správní orgán SPP“), jako věcně a místně příslušný správní orgán podle § 29 zákona č. 20/1987 Sb., o státní památkové péči, ve znění pozdějších předpisů (dále jen „památkový zákon“) a podle ustanovení § 10 a § 11 odst. 1 písm. b) zákona č. 500/2004 Sb., správní řád, ve znění pozdějších předpisů (dále jen „správní řád“) **nevydává.**

Z dostupných a předložených podkladů vyplývá, že v dotčeném území předmětné projektové dokumentace se nenachází žádné nemovité kulturní památky. Nejedná se rovněž o území s plošnou památkovou ochranou (tzn. území prohlášené za památkovou rezervaci, památkovou zónu nebo ochranné pásmo). Proto závazné stanovisko pro koordinované závazné stanovisko v předmětné věci správní orgán SPP nevydává.

Kompetentní k určení, zda dotčené území je či není územím s archeologickými nálezy, je Archeologický ústav AV ČR, Brno, v.v.i., Čechyňská 363/19, 602 00 Brno, <http://www.arub.cz/>.

Dovolujeme si Vás upozornit, že provádění archeologických výzkumů a archeologických nálezů upravuje § 22 a § 23 památkového zákona. V § 22 odst. 2 památkového zákona se uvádí: „Má-li se provádět stavební činnost na území s archeologickými nálezy, jsou stavebníci již od doby přípravy stavby povinni tento záměr oznámit Archeologickému ústavu a umožnit jemu nebo oprávněné organizaci provést na dotčeném území záchranný archeologický výzkum.“

Městský úřad Odry, odbor dopravy (M. Frydrych):

Součástí stavby „Veselská rozhledna“ bude přístupová komunikace a zpevněná plocha na pozemku parcela č. 418 k. ú. Veselí u Oder.

Odbor dopravy MěÚ Odry vydá na základě žádosti s příloženou projektovou dokumentací své stanovisko k návrhu komunikace a odstavné plochy.


Městský úřad Odry, stavební úřad (Ing. N. Havlíková):

K výše uvedenému záměru bylo vydáno samostatné vyjádření z hlediska územně plánovací dokumentace dne 8.6.2017 pod č. j. MěÚO/12639/2017.

Městský úřad Odry

8 odbor životního prostředí

1



Ing. Dagmar Tomanová
vedoucí odboru životního prostředí

Příloha

- Situace
- Letecký snímek proložený katastrální mapou se zřetelným sjezdem na pole v místě uvažované stavby rozhledny a odstavné plochy
- Dokumentace

Rozdělovník

1. Město Odry, Masarykovo nám. 16/25, 742 35 Odry
v zastoupení: Lumír Moučka, Brněnská 62, 571 01 Moravská Třebová
adresa pro doručování: Lumír Moučka, J. K. Tyla 633/17, 571 01 Moravská Třebová

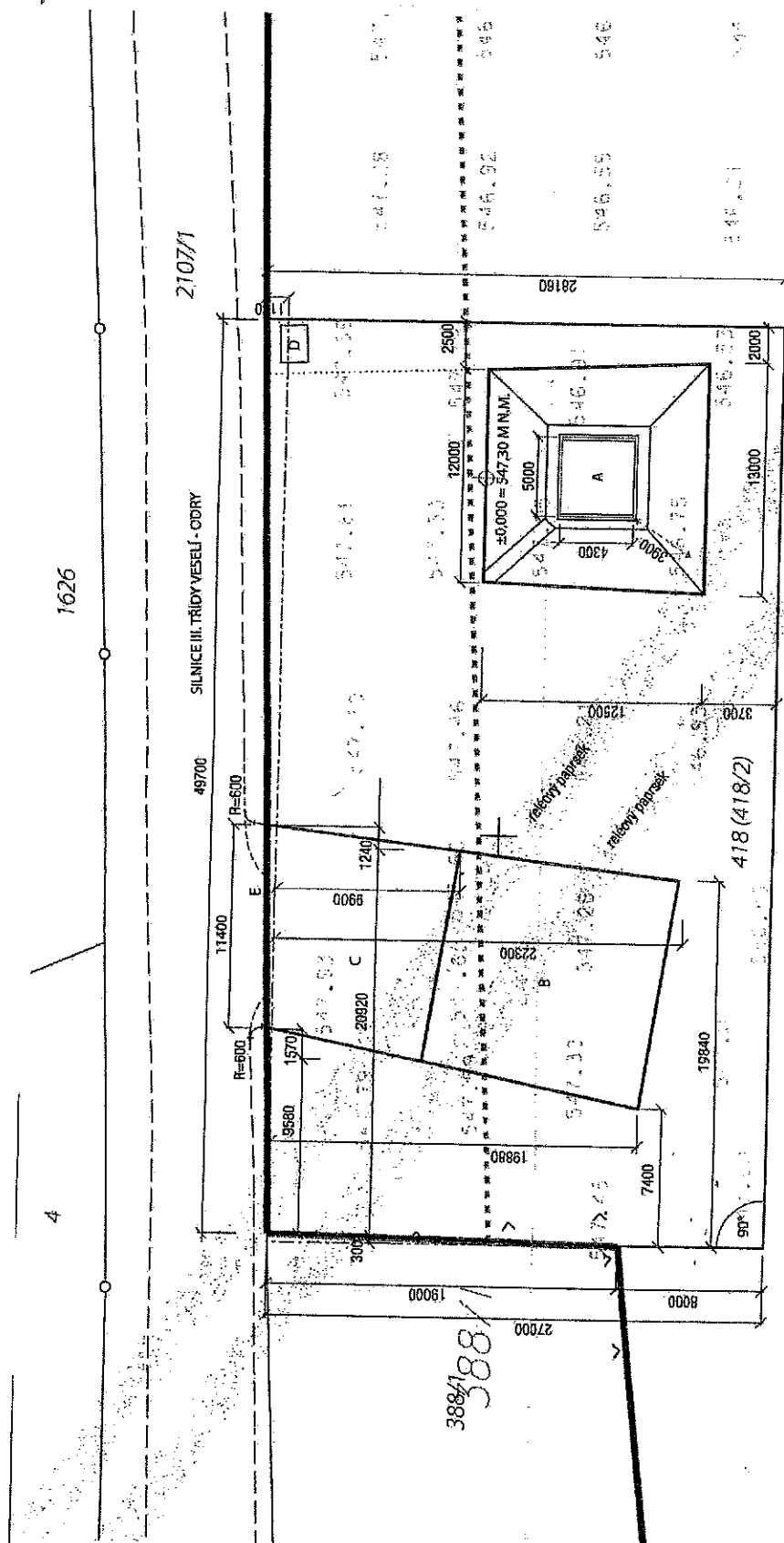
Na vědomí

2. Archeologický ústav AV ČR, Brno, v.v.i., Čechyňská 363/19, 602 00 Brno

Založit

3. Městský úřad Odry, odbor životního prostředí

Situace



LEGENDA:

- A ROZHLEDNA 156,25 M²
- B ODSTAVNÁ PLOCHA, ROŠT BERA GRAVEL VYPLNĚNÝ DRTÍ 156,25 M²
- C KOMUNIKACE PRO ODSTAVNÝ PLOCHU, TRAVNÍ ROŠT PURPUPLAST E50 132,1 M²
- D STAVAJÍCÍ PŘÍSTŘEŠEK
- E ROZŠÍŘENÍ STAVAJÍCÍHO NÁJEZDU

----- OCHRANNÉ PÁSMO VOZOVKY 15 M OD OSY

----- HRANICE NOVĚ VZNIKLÉ STAVEBNÍ PARCELY

----- HRANICE STAVAJÍCÍ STAVEBNÍ PARCELY

----- STAVBA

----- KRAJNICE SILNICE III. TŘÍDY VESELÍ - ODŘY

----- TERÉNNÍ ÚPRAVY NEPODLÉHAJÍCÍ ÚR A SP

----- VYTÝČOVACÍ OSY

----- RADIO RELEOVÝ PÁPRSEK


DŮLEŽITÉ UPOZORNĚNÍ

STAVBA BUDĚ PROVÁDĚNA V OCHRANNÉM PÁSMU VÝSLAČE RADIORELEOVÝCH PÁPRSKŮ VEŠKERÉ STAVEBNÍ PRÁCE, OBZVLÁŠT PRÁCE PROVÁDĚNÉ ZDVIHACÍ TECHNIKOU BUDOU PROVÁDĚNY POD DOHLEDEN STAVEBNÍHO DOZORU. BUDĚ ZAJIŠTĚNO PROVÁDĚNÍ PRÁCE, ABY PRÁCE NEPŘEKROČILY HORIZONTÁLNÍ VÝŠK 1 M NAD HŘEBENEM STAVBY, T.J. 14,75 M OD = 0,000. MONTÁŽ A DOPRAVA KROU NEBUDĚ PROVÁDĚNA S POMOČÍ ZDVIHACÍ TECHNIKY. BUDĚ PROVÁDĚNA RUČNĚ S RUČNÍ MANIPULACÍ S MATERIÁLEM.



Autob:	Lunil, Moudka
Spoluprac:	Filip, Kocourek
Stavba:	VESELSKÁ ROZHLEDNA
Objekt:	5001 ROZHLEDNA, SOUČ ODSTAVNÁ PLOCHA
Kont:	MĚSTO ODŘY, Masarykovo náměstí 16 / 25, 746 35 Odry
C.2	CELKOVÁ SITUACE STAVBY
Lunil, Moudka Brněnská 62: 571 01 Moravská Třebová	Číslo: 100390 AutORIZOVANÝ STAVITEL PRO POZEMNÍ STAVBY
Stupeň dokumentace:	pro vydání společného územního rozhodnutí a stavebního povolení
Datum:	DUBEN 2017
Verze/číslo:	1: 200 / A3

Letecký snímek proložený katastrální mapou se zřetelným sjezdem na pole v místě uvažované stavby rozhledny a odstavné plochy



VYJÁDRĚNÍ O EXISTENCI SÍTĚ ELEKTRONICKÝCH KOMUNIKACÍ A VŠEOBECNÉ PODMÍNKY OCHRANY SÍTĚ ELEKTRONICKÝCH KOMUNIKACÍ SPOLEČNOSTI Česká telekomunikační infrastruktura a.s.

vydané podle § 101 zákona č. 127/2005 Sb., o elektronických komunikacích a o změně některých souvisejících zákonů (zákon o elektronických komunikacích), ve znění pozdějších předpisů a § 161 zákona č. 183/2006 Sb., o územním plánování a stavebním řádu (stavební zákon) či dle dalších příslušných právních předpisů

Číslo jednací: 606171/17

Číslo žádosti: 0117 873 564

Důvod vydání *Vyjádření*: Spojené územní a stavební řízení

Platnost tohoto *Vyjádření* končí dne: 5. 5. 2019.

Žadatel	Lumír Moučka	
Stavebník	Město Odry, , Odry,	
Název akce	Veselská rozhledna	
Zájmové území	Okres	Nový Jičín
	Obec	Odry
	Kat. území / č. parcely	Veselí u Oder

Žadatel shora označenou žádostí určil a vyznačil zájmové území, jakož i stanovil důvod pro vydání *Vyjádření* o existenci sítě elektronických komunikací a Všeobecných podmínek ochrany sítě elektronických komunikací společnosti Česká telekomunikační infrastruktura a.s. (dále jen *Vyjádření*).

Na základě určení a vyznačení zájmového území žadatelem a na základě stanovení důvodu pro vydání *Vyjádření* vydává společnost Česká telekomunikační infrastruktura a.s. následující *Vyjádření*. **Nedojde ke střetu** se sítí elektronických komunikací (dále jen *SEK*) společnosti Česká telekomunikační infrastruktura a.s. Na žadatelem určeném a vyznačeném zájmovém území se nevyskytuje *SEK* společnosti Česká telekomunikační infrastruktura a.s. Pokud se na žadatelem určeném a vyznačeném zájmovém území vyskytují budovy a jiné objekty, je žadatel srozuměn s tím, že v takových budovách a jiných objektech se mohou nacházet vnitřní komunikační rozvody, které jsou součástí *SEK* a mají stejnou právní ochranu jako *SEK*.

Stavebník, nebo jím pověřená třetí osoba, je povinen pouze pro případ, že toto *Vyjádření*, včetně Všeobecných podmínek ochrany *SEK* nepředstavuje dostatečnou informaci pro záměr, pro který podal shora označenou žádost nebo pro zpracování projektové dokumentace stavby, která koliduje se *SEK*, nebo zasahuje do Ochranného pásma *SEK*, vyzvat písemně společnost Česká telekomunikační infrastruktura a.s. k upřesnění podmínek ochrany *SEK*, a to prostřednictvím zaměstnance společnosti Česká telekomunikační infrastruktura a.s. pověřeného ochranou sítě - Karel Dombrovský, e-mail: karel.dombrovsky@cetin.cz (dále jen *POS*) v každé situaci, kdy hrozí poškození vedení *SEK*, resp. kolize stavby se *SEK*.

(1) *Vyjádření* je platné pouze pro zájmové území určené a vyznačené žadatelem, jakož i pro důvod vydání *Vyjádření* stanovený žadatelem v žádosti.

Číslo jednací: 606171/17

Číslo žádosti: 0117 873 564

Vyjádření pozbývá platnosti uplynutím doby platnosti v tomto *Vyjádření* uvedené, změnou rozsahu zájmového území či změnou důvodu vydání *Vyjádření* uvedeného v žádosti, nesplněním povinnosti stavebníka dle bodu (2) tohoto *Vyjádření*, anebo pokud se žadatel či stavebník bezprostředně před zahájením realizace stavby ve vyznačeném zájmovém území prokazatelně neujistí u společnosti *Česká telekomunikační infrastruktura a.s.* o tom, zda toto *Vyjádření* v době bezprostředně předcházející zahájení realizace stavby ve vyznačeném zájmovém území stále odpovídá skutečnosti, to vše v závislosti na tom, která ze skutečností rozhodná pro pozbytí platnosti tohoto *Vyjádření* nastane nejdříve.

(2) Bez ohledu na všechny shora v tomto *Vyjádření* uvedené skutečnosti je stavebník, nebo jím pověřená třetí osoba, povinen řídit se Všeobecnými podmínkami ochrany *SEK* společnosti *Česká telekomunikační infrastruktura a.s.*, které jsou nedílnou součástí tohoto *Vyjádření*.

(3) Společnost *Česká telekomunikační infrastruktura a.s.* prohlašuje, že žadateli byly pro jím určené a vyznačené zájmové území poskytnuty veškeré, ke dni podání shora označené žádosti, dostupné informace o *SEK*.

(4) Žadateli převzetím tohoto *Vyjádření* vzniká povinnost poskytnuté informace a data užít pouze k účelu, pro který mu byla tato poskytnuta. Žadatel není oprávněn poskytnuté informace a data rozmnožovat, rozšiřovat, pronajímat, půjčovat či jinak užívat bez souhlasu společnosti *Česká telekomunikační infrastruktura a.s.* V případě porušení těchto povinností vznikne žadateli odpovědnost vyplývající z platných právních předpisů, zejména předpisů práva autorského.

V případě dotazů k *Vyjádření* lze kontaktovat společnost *Česká telekomunikační infrastruktura a.s.* na asistenční lince 238 461 111.

Přílohami *Vyjádření* jsou:

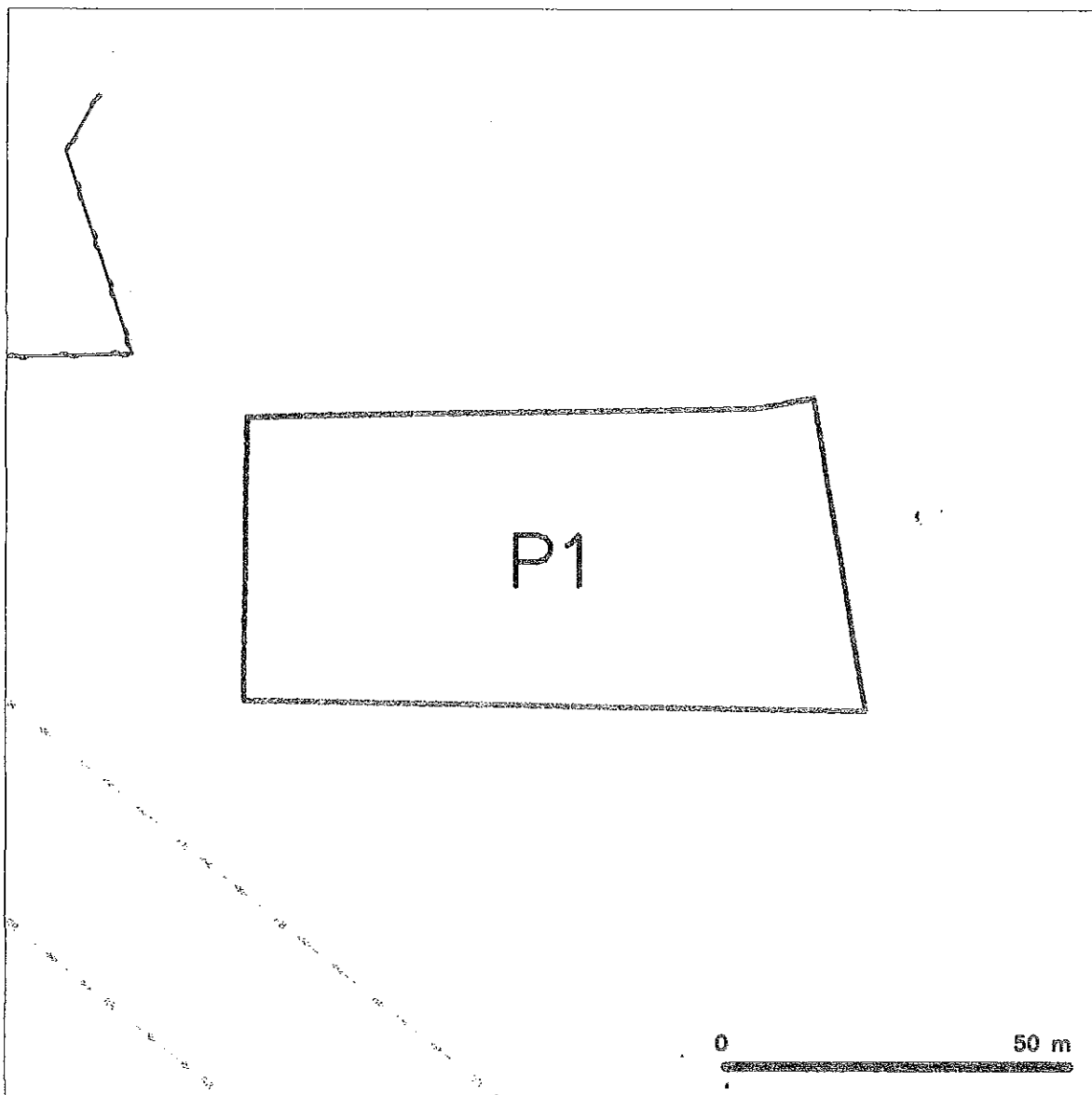
- Všeobecné podmínky ochrany *SEK* společnosti *Česká telekomunikační infrastruktura a.s.*
- Situační výkres (obsahuje zájmové území určené a vyznačené žadatelem a výřezy účelové mapy *SEK*)
- Informace k podmínkám napojení

Vyjádření vydala společnost *Česká telekomunikační infrastruktura a.s.* dne: 5. 5. 2017.

Česká telekomunikační infrastruktura a.s.
Olšanská 2681/6
130 00 Praha 3
DIČ: CZ04084063

96

SITUAČNÍ VÝKRES - ZÁJMOVÉ ÚZEMÍ




LEGENDA

- hranice zájmového území z vyjádření
- HW připojka, území s HW připojkou CETIN
- zaměřený průběh metalického kabelu
- zaměřený průběh optického kabelu, HOPE trubky nebo souběh optického a metalického kabelu
- nezaměřený průběh metalického kabelu
- podzemní síť cizí
- nezaměřený průběh optického kabelu, HOPE trubky nebo souběh optického a metalického kabelu
- radiové síť, ochranné pásmo radiové sítě
- nadzemní síť
- nepravazovaná síť
- podzemní síť cizí
- síť s HW
- kolektor, kabelovod

Česká telekomunikační infrastruktura a.s.
 Olšanská 2681/6
 130 00 Praha 3
 DIČ: CZ04084063

96



ŽADATEL

Lumír Moučka

NAŠE ZNAČKA
0200593993

VYŘIZUJE / LINKA
841 842 843

VYŘÍZENO DNE
05.05.2017

Sdělení o existenci komunikačního vedení společnosti Telco Pro Services, a. s.

Název akce: Veselská rozhledna

Účel: Sloučené územní a stavební řízení

Vážený zákazníku,
dovolujeme si reagovat na Vaši žádost číslo 0200593993 ze dne 05.05.2017, která se týkala sdělení o existenci komunikačního zařízení na Vámi určeném zájmovém území.

Dle vědomí společnosti Telco Pro Services, a. s., se na Vámi vymezeném zájmovém území:
nenachází komunikační zařízení v majetku společnosti Telco Pro Services, a. s.

Zároveň si Vás dovoluujeme upozornit, že není vyloučeno, že se ve Vámi vymezeném zájmovém území nachází jiné zařízení, které není v majetku společnosti Telco Pro Services, a. s.

Toto sdělení je platné do 05.05.2018.

V souvislosti s výše uvedeným si Vás dovoluujeme upozornit, že sdělení o existenci či neexistenci sítě představuje skutečnosti tvořící obchodní tajemství společnosti Telco Pro Services, a. s. Poskytnuté informace jsou dále také důvěrnými informacemi společnosti Telco Pro Services, a. s. Z výše uvedených důvodů si Vás proto společnost Telco Pro Services, a. s., dovoluje upozornit, že s poskytnutými informacemi je potřeba nakládat dle platných právních předpisů, v opačném případě se vystavujete postihu ve smyslu platné právní úpravy. V této souvislosti si Vás dovoluujeme rovněž upozornit, že požadované informace nesmí být předány, sděleny, využity, zpřístupněny, či jiným způsobem postoupeny na jakoukoli třetí osobu bez předchozího prokazatelného souhlasu společnosti Telco Pro Services, a. s. Informace o existenci sítě mohou být využity pouze pro účel, pro který byly vyžádány.

S pozdravem



Telco Pro Services, a. s.
Dřehovská 1531/5
140 00 Praha 4
IČ: 291 49 276
(16)


Jiří Cimpel

Telco Pro Services, a. s.

Přílohy

Situační výkres zájmového území

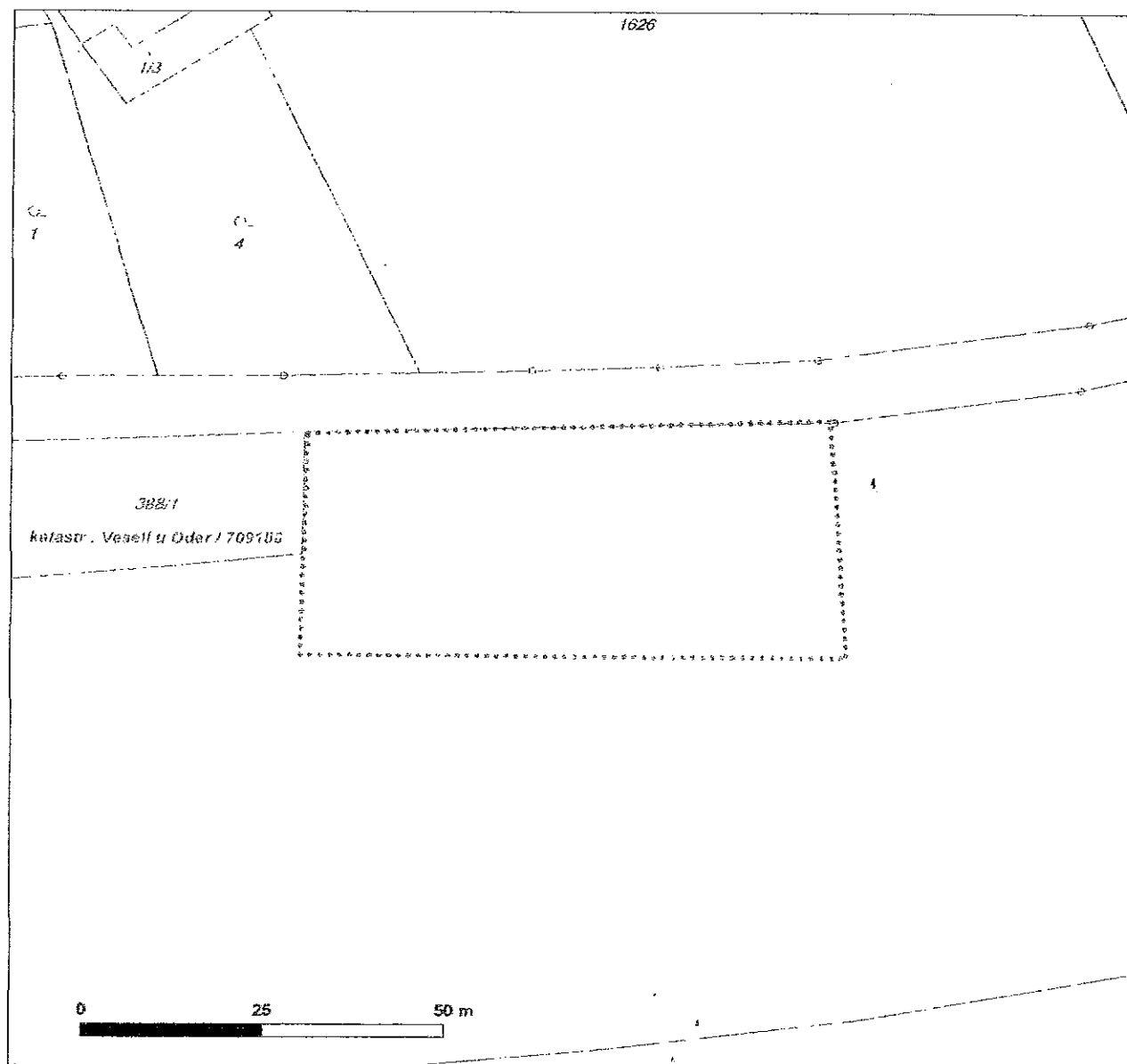
Telco Pro Services, a. s.



Platí pouze se sdělením číslo 0200593993.

Zakreslené polohy zařízení v příloze jsou pouze informativní.

Situační výkres zájmového území



LEGENDA

	Nadzemní optické vedení		Radiorátový spoj vzduch
	Podzemní optické vedení		Zájmové území
	Nadzemní metalické vedení		Hranice katastrálního území
	Podzemní metalické vedení		

ŽADATEL

Lumír Moučka

NAŠE ZNAČKA
0100739810

VYŘÍZENO DNE
05.05.2017

Sdělení o existenci energetického zařízení společnosti ČEZ Distribuce, a. s., pro akci:

Veselská rozhledna

Vážený zákazníku,

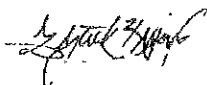
dovolujeme si reagovat na Vaši žádost číslo 0100739810 ze dne 05.05.2017, která se týkala sdělení o existenci energetického zařízení. Na Vámi uvedeném zájmovém území se **nenachází energetické zařízení v majetku společnosti ČEZ Distribuce, a. s.**

Zároveň si Vás dovoluujeme upozornit, že se v zájmovém území může nacházet energetické zařízení, které není v majetku společnosti ČEZ Distribuce, a. s.

Toto sdělení je platné do 05.11.2017.

V souvislosti s výše uvedeným si Vás dovoluujeme upozornit, že uvedené sdělení včetně jeho příloh představuje skutečnosti tvořící obchodní tajemství společnosti ČEZ Distribuce, a. s. Poskytnuté informace jsou dále také důvěrnými informacemi a obchodně citlivými informacemi společnosti ČEZ Distribuce, a. s. Z výše uvedených důvodů si Vás proto společnost ČEZ Distribuce, a. s., dovoluje upozornit, že s poskytnutými informacemi je potřeba nakládat dle platných právních předpisů, v opačném případě se vystavujete postihu ve smyslu platné právní úpravy. V této souvislosti si Vás dále dovoluujeme upozornit, že požadované informace nesmí být předány, sděleny, využity, zpřístupněny, či jiným způsobem postoupeny na jakoukoli třetí osobu bez předchozího prokazatelného souhlasu společnosti ČEZ Distribuce, a. s. Informace o existenci sítí mohou být využity pouze pro účel, pro který byly vyžádány.

S pozdravem



z pověření POVIŘDA/94/0118/2014
Ing. Zbyněk Businský
Vedoucí odboru Správa dat o síti
ČEZ Distribuce, a. s.

Přílohy

Situační výkres zájmového území

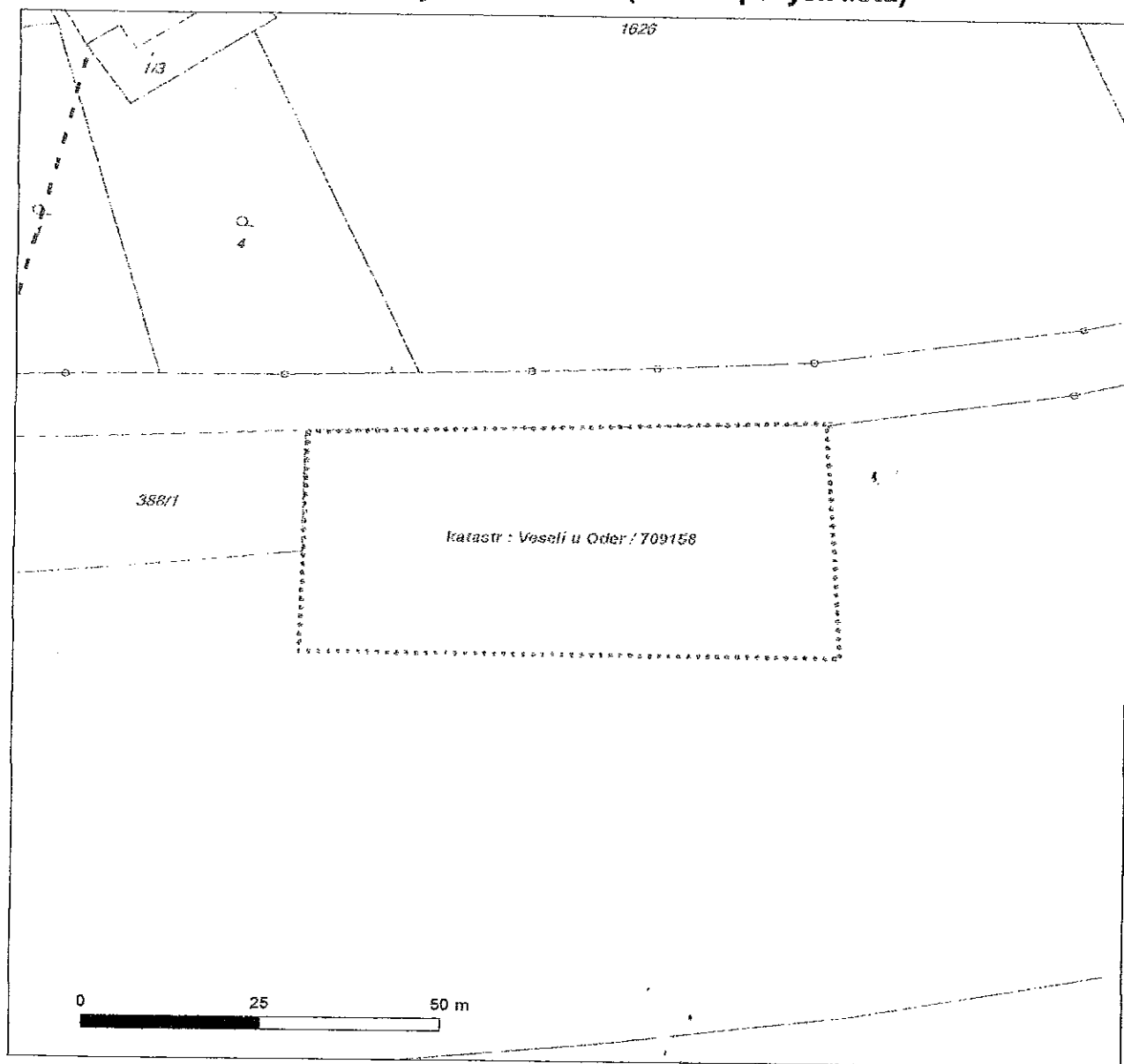


DISTRIBUCE

Platí pouze se sdělením číslo 0100739810.

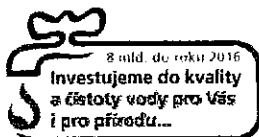
Zakreslené polohy zařízení v příloze jsou pouze informativní.

Situační výkres zájmového území (klad mapových listů)



Není-li zobrazena katastrální mapa, zadejte žádost znovu. Katastrální mapa je generována prostřednictvím externí WMS služby, jejíž provoz nezajišťuje společnost ČEZ Distribuce, a. s.

LEGENDA	
	Podzemní vedení NN do 1kV
	Nadzemní vedení NN do 1kV
	Podzemní vedení VN do 35 kV
	Nadzemní vedení VN do 35 kV
	Podzemní vedení VVN 110kV
	Nadzemní vedení VVN 110kV
	NN přívod odběratele
	Číslo energetické vedení
	Zájmové území
	Stanice do 52 kV - stožárová
	Stanice do 52 kV - zděná
	Transformovna (nad 52 kV)
	Probíhající investice ČEZ Distribuce
	Stanice ČEZ Distribuce ve výstavbě
	Zařízení ČEZ Distribuce ve výstavbě
	Hranice katastrálního území



**Severomoravské vodovody
a kanalizace Ostrava a.s.**
se sídlem 28. října 1235/169,
Mariánské Hory, 709 00 Ostrava

Lumír Moučka
J.K.Tyla 633 / 17
571 01 Moravská Třebová

Značka: 9773/V013571/2017/ZÁ

Ostrava, dne: 22.6.2017

Věc: SO01 Veselská rozhledna, SO02 stavební úpravy okolí rozhledny, k.ú. Veselí u Oder, p.č. 418 (investor Město Odry)
Stanovisko pro územní a stavební řízení

K existenci sítí pro výše uvedenou stavbu jsme se dosud nevyjadřovali.

Popis stavby:

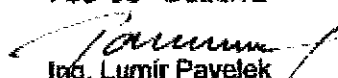
Přeložená dokumentace řeší stavbu vyhlídkové věže – rozhledny a úpravu jejího okolí na výše jmenovaném pozemku parc. č. 418 k.ú. Veselí u Oder.

S uvedenou stavbou souhlasíme.

Stanovisko k umístění a realizaci:

Realizací výše uvedené stavby (dle předložených podkladů, na pozemku parc. č. 418, k. ú. Veselí u Oder, nedojde ke střetu se zařízením v majetku, příp. v provozování SmVaK Ostrava a.s. Nemáme námitek.

**Severomoravské vodovody
a kanalizace Ostrava a.s.**
28. října 1235/169, Mariánské Hory,
709 00 Ostrava 39


Ing. Lumír Pavelek
vedoucí technického odboru

Přílohy:

- Orientační zakres zařízení v majetku, příp. v provozování SmVaK Ostrava a.s.
- PD – zaslána poštou

Platnost tohoto stanoviska je 1 rok.

1751

210712

1718

1748

9802

1824

171

210711

1826

113

38811

1

4

2103

111

114

38612

385

112

116

38811

38512

38811

387

38511

37512

951

952

211

34812

317

211

306

38812

472

442

412



POLICIE ČESKÉ REPUBLIKY

KRAJSKÉ ŘEDITELSTVÍ POLICIE MORÁVSKOSLEZSKÉHO KRAJE

územní odbor Nový Jičín
dopravní inspektorát



PCR07ETRP079618691

Č.j:KRPT-140632/ČJ-2017-070406

Nový Jičín 17. července 2017

Počet listů : 1

Lumír Moučka
J. K. Tyla 633/17
Moravská Třebová

Vyjádření k PD „Veselská rozhledna“, stupeň DÚR + DSP, vyjádření dle § 10) zákona č. 13/1997 Sb.

Policie České republiky, Krajské ředitelství policie Moravskoslezského kraje, Dopravní inspektorát v Novém Jičíně jako orgán státní správy na úseku bezpečnosti a plynulosti provozu na pozemních komunikacích nemá námitek z hlediska svých sledovaných zájmů k umístění stavby.

Dopravní inspektorát v Novém Jičíně, jako orgán státní správy na úseku, bezpečnosti a plynulosti silničního provozu **souhlasí** z hlediska svých sledovaných zájmů se zřízením sjezdů podle předložené dokumentace, která je přílohou tohoto závazného stanoviska.

Sjezd slouží jako příjezd vozidel skupiny II. na pozemek a musí splňovat podmínky dané zák. č. 13/1997 Sb. (O pozemních komunikacích), v platném znění a jeho prováděcí vyhlášky č. 104/1997 Sb., v platném znění.

V rozhledovém trojúhelníku dle ČSN 736102 se nesmí nacházet žádná překážka, která je vyšší než 0,75 m.

Zpracoval: por. Mgr. Petr Londín, komisař


npor. Mgr. Jaromír STECULA
vedoucí Dopravního inspektorátu

Svatopluka Čecha č. 11
741 01 Nový Jičín

Tel.: +420 974 735 257, 258
Fax: +420 974 735 928
Email: nj.d@pcr.cz

Krajská hygienická stanice Moravskoslezského kraje se sídlem v Ostravě

NA BĚLIDLE 7, 702 00 OSTRAVA

VÁŠ DOPIS ZN.: písemná žádost
ZE DNE: 26.5.2017

SPISOVÁ ZN.: S-KHSMS27735/2017/NJ/HOK
ČÍSLO JEDNACÍ: KHSMS27735/2017/NJ/HOK
VYŘIZUJE: Ing. Jaromír Košťál
TEL.: 556 770 383
E-MAIL: jaromir.kostal@khsova.cz

DATUM: 8.6.2017

Lumír Moučka

J.K. Tyla 633/17

571 01 Moravská Třebová

Nedotčený správní úřad

Krajská hygienická stanice Moravskoslezského kraje se sídlem v Ostravě jako orgán ochrany veřejného zdraví posoudila podání „Veselská rozhledna“ z hlediska zájmů jím chráněných ve smyslu § 77 odst.1 zákona č. 258/2000 Sb., o ochraně veřejného zdraví a o změně některých zákonů, ve znění pozdějších předpisů (dále jen „zákon č. 258/2000 Sb.“). Předložená dokumentace řeší novostavbu vyhlídkové věže, včetně úpravy jejího okolí. Místo stavby se nachází na pozemku parc.č. 418 v k.ú. Veselí u Oder. Ze stavebního hlediska se jedná o konstrukci se schodištěm umístěnou na betonové základně. Vrchol rozhledny je zakončen zastřešenou plošinou s kapacitou 10 osob. Stavba nevyžaduje napojení na síť technické infrastruktury. Stavba rozhledny obsahuje žádné zdroje hluku a technologická zařízení. Z podstaty navrženého účelu užívání nebude zdrojem hluku pro své okolí.

Po posouzení z hlediska požadavků ochrany veřejného zdraví dospěl orgán ochrany veřejného zdraví k závěru, že v uvedené věci **nejsou dotčeny zájmy jím chráněné**, a proto neplní úkoly dotčeného orgánu podle § 82 odst. 1 písm. i) zákona č. 258/2000 Sb. a v řízení podle § 149 zákona č. 500/2004 Sb., správní řád, ve znění pozdějších předpisů, **n e v y d á v á** závazné stanovisko.

Krajská hygienická stanice
Moravskoslezského kraje
územní pracoviště Nový Jičín,
Štefánikova 9 (3)

Ing. Jaromír Košťál
vedoucí oddělení hygieny obecné a komunální
Krajské hygienické stanice Moravskoslezského kraje
se sídlem v Ostravě
územní pracoviště Nový Jičín

Rozdělovník:

1. adresát - 1 list + PD (poštou)
2. KHS, ÚP N. Jičín (HOK) - 1 list



HASIČSKÝ ZÁCHRANNÝ SBOR MORAVSKOSLEZSKÉHO KRAJE

700 30 Ostrava - Zábřeh, Výškovická 40

územní odbor Nový Jičín

741 11 Nový Jičín, Zborovská 5



Č. j.: HSOS-7670-2/2017
Vyřizuje: Ing. Libor Andryšek
Tel.: 950 725 127
E-mail: libor.andrysek@hzsmk.cz
Datum: 14. 7. 2017

Lumír Moučka
J. K. Tyla 633/17
571 01 Moravská Třebová

Počet stran: 2
Přílohy: 0

Závazné stanovisko dotčeného orgánu na úseku požární ochrany

Název stavby: Veselská rozhledna

Místo stavby: parc. č. 418, k. ú. Veselí u Oder

Stavebník – investor: Město Odry, IČ 00298221

Předložená dokumentace: PBŘ pro územní a stavební řízení, datum zpracování 6/2017

Zpracovatel dokumentace (PBŘ), číslo ČKAIT: Ing. Vladimíra Stodolová, ČKAIT 0700984

Hasičský záchranný sbor Moravskoslezského kraje jako dotčený orgán dle ustanovení § 26 odst. 2 písm. b) zákona č. 133/1985 Sb., o požární ochraně, ve znění pozdějších předpisů (dále jen „zákon o požární ochraně“), v souladu s ustanovením § 31 odst. 1 písm. b) zákona o požární ochraně posoudil výše uvedenou dokumentaci, předloženou dne 23. 6. 2017. K této dokumentaci **vydává** v souladu s ustanovením § 31 odst. 4 a § 95 zákona o požární ochraně a dále podle ustanovení § 149 odst. 1 zákona č. 500/2004 Sb., správní řád, ve znění pozdějších předpisů,

souhlasné závazné stanovisko.

Odůvodnění

Posouzená dokumentace specifikovaná v úvodu závazného stanoviska splňuje obsahové náležitosti v souladu s ustanovením § 41 vyhlášky č. 246/2001 Sb., o stanovení podmínek požární bezpečnosti a výkonu státního požárního dozoru (vyhláška o požární prevenci), ve znění vyhlášky č. 221/2014 Sb. Z obsahu posouzené dokumentace vyplývá, že jsou splněny požadavky požární bezpečnosti staveb kladené na danou stavbu vyhláškou č. 23/2008 Sb., o technických podmínkách požární ochrany staveb, ve znění vyhlášky č. 268/2011 Sb.

Poučení

V souladu s ustanovením § 46 odst. 3 vyhlášky o požární prevenci, si Hasičský záchranný sbor Moravskoslezského kraje jeden výtisk požárně bezpečnostního řešení ponechává ve své dokumentaci.

K případným změnám proti posouzené projektové dokumentaci je třeba vyžádat si nové závazné stanovisko z hlediska požární ochrany.

Proti obsahu závazného stanoviska nelze podat samostatné odvolání. Odvolání lze podat prostřednictvím správního orgánu, který vydal rozhodnutí ve věci, která je předmětem řízení, a to ve lhůtě stanovené v příslušném rozhodnutí.


Středočeský úřad veřejného hospodářství

územní odbor Nový Jičín

Zborovská 5

741 11 Nový Jičín

2



por. Ing. Libor Andrýsek
referent pracoviště prevence,
ochrany obyvatelstva a krizového řízení



SPRÁVA SILNIC MORAVSKOSLEZSKÉHO KRAJE,
příspěvková organizace
středisko Nový Jičín
Suvorovova 525, 741 11 Nový Jičín



VÁŠ DOPIS ZN.: ---

ZE DNE: 20.03.2017
NAŠE ZN.: SSMSK/2017/19140

Lumír Moučka
J.K. Tyla 633/17
571 01 Moravská Třebová

VYŘIZUJE: Ivo Kolář ✓
TEL.: 555 531 355, 556 701 460-1
FAX: 556 710 139
EMAIL: nj.podatelna@ssmsk.cz

DATUM: 10. července 2017

Vyjádření majetkového správce komunikace III/4418 ke stavební úpravě stávajícího sjezdu z pozemku p.č. 418 k.ú. Veselí u Oder na komunikaci III/4418 v rámci stavby „Rozhledna Veselí“.

Stávající napojení sjezdu z pozemku p.č. 418 k.ú. Veselí u Oder na komunikaci III/4418 je zřízeno v km 3,883 vlevo ve směru provozního staničení komunikace III/4418.

Vlastníkem silničního pozemku p.č. 2107/1 k.ú. Veselí u Oder, který náleží k silnici III/4418, zapsaný u Katastrálního úřadu pro Moravskoslezský kraj, Katastrální pracoviště v Novém Jičíně na LV č. 373 je Moravskoslezský kraj. SSMSK středisko Nový Jičín v souladu se zřizovací listinou vykonává vlastnická práva k silničnímu pozemku a stavbě silnice III/4418.

Komunikace III/4418 je zařazena do silniční sítě Moravskoslezského kraje, z toho důvodu se na silniční pozemek a stavbu silnice III/4418 vztahuje ochrana podle zákona č. 13/1997 Sb., o pozemních komunikacích ve znění pozdějších předpisů.

Připojení sjezdu bylo povoleno dle legislativy platné v době zřízení sjezdu.

Technické podmínky napojení sjezdu, povinnosti stavebníka:

1. Stavební úprava sjezdu bude provedena dle odsouhlasené dokumentace na základě platného **rozhodnutí příslušného silničního správního úřadu** ke stavební úpravě napojení sjezdu z pozemku p.č. 418 k.ú. Veselí u Oder na komunikaci III/4418.
2. **Zvláštní užití silničního tělesa** (§25 odst. 6) písm. c)3 zákona číslo 13/1997 Sb. ve znění pozdějších předpisů) bude realizováno na základě platného **rozhodnutí příslušného silničního správního úřadu**.
3. V termínu do zahájení prací v silničním pozemku uzavře stavebník se SSMSK středisko Nový Jičín „**smlouvu o užití silničního tělesa formou nájmu**“. Nájem je dle interní směrnice SSMSK středisko Nový Jičín IS/TPÚ/04/13 zpoplatněn.
4. V termínu před zahájením prací na stavební úpravě napojení sjezdu převezme stavebník dotčenou část komunikace od SSMSK střediska Nový Jičín formou **zápisu o předání staveniště**. Po ukončení prací na stavební úpravě sjezdu doloží stavebník geometrické zaměření skutečného provedení sjezdu a předá dotčenou část komunikace zpět SSMSK středisku Nový Jičín formou **zápisu o převzetí staveniště**.
5. Omezení provozu a umístění dočasného dopravního značení na komunikaci III/4418 bude realizováno na základě platného stanovení umístění dopravního značení odsouhlaseného DI Policie ČR. Žadatel provede vyznačení schválené částečné uzávěry dle TP 66 a platných předpisů na vlastní náklad, žadatel zajistí průběžnou kontrolu stavu a údržbu dočasného dopr. značení po celou dobu omezení provozu.
6. Objekt sjezdu je umístěn na pozemku p.č. 2107/1 k.ú. Veselí u Oder, který je v majetku Moravskoslezského kraje, majetkové správě SSMSK středisko Nový Jičín. Pro zajištění práva spočívajícího v provozování, v právu vstupu a vjezdu, v souvislosti se stavebními úpravami, opravami a provozováním

Organizace se sídlem Úprkova 795/1, 702 23 Ostrava, zapsaná v OR KS Ostrava, odd.Pr., vl. 988

IČO: 00095711

email: ssmsk@ssmsk.cz

tel: 595 135 911

Komerční banka Karviná

DIČ: CZ00095711

www: ssmsk.cz

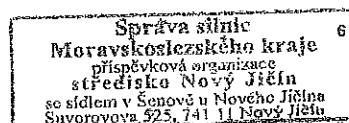
fax: 595 133 729

č.ú.: 86-6032100257/0100

sjezdu vlastník sjezdu požádá vlastníka pozemku o uzavření "Smlouvy o zřízení věcného břemene" v termínu do 6 měsíců ode dne dokončení stavební úpravy napojení sjezdu.

7. Technické řešení napojení sjezdu, povinnosti stavebníka:

- Napojení sjezdu bude provedeno plynulým napojením na vozovku a krajnici přes stávající zelený pás. V místě napojení sjezdu na vozovku komunikace bude živičný kryt vozovky zařezán v přímém směru, v hraně vozovky bud zřízen dvojřádek z žulových kostek 100x100x100mm do betonového lože.
 - **V rozsahu silničního tělesa komunikace III/4418 nesmí niveleta napojení sjezdu v žádném případě přesahovat niveletu živičného krytu vozovky komunikace.**
 - Zamezení stékání dešťových vod z povrchu sjezdu na komunikaci je vyřešeno spádovými poměry sjezdu směrem od komunikace III/4418. Úpravou napojení sjezdu a jeho užíváním nesmí být narušeny ani zhoršeny odtokové poměry komunikace. Vlastník sjezdu provede zabezpečení sjezdu proti odtoku vody ze sil. tělesa na okolní pozemky popř. k nemovitostem na svůj náklad.
 - V rozsahu sil. tělesa komunikace III/4418 bude povrch sjezdu v bezprašném provedení (beton, dlažba, živičný povrch, atp.).
8. Objekt sjezdu bude trvale v majetku a údržbě vlastníka pozemku, na který je napojení sjezdu zřízeno. Vlastník sjezdu bude provádět údržbu části sil. pozemku (sečení travních porostů) min. 1,0m před a 1,0m za objektem sjezdu, podle ustanovení zákona číslo 13/1997 Sb. v platném znění musí být sjezd udržován v pořádku a čistotě.
9. Dle ustanovení zákona číslo 13/1997 Sb. (zákon o pozemních komunikacích v platném znění) se stanovuje, že vlastník (uživatel) odstraní sjezd kdykoliv toho bude třeba v obecném zájmu. Při úpravě povrchu komunikace provede vlastník (uživatel) sjezdu vlastním nákladem opatření, t.j. úpravu sjezdu tak, aby odpovídal jeho potřebám a nerušil provoz na silnici ani její údržbu.
10. Majetkový správce komunikace III/4418 neručí za veškeré případně vzniklé škody na objektu sjezdu v rámci zimní a běžné údržby komunikace. Současně neručí za případně vzniklé škody, které vzniknou vlastníkově (uživateli) přilehlého pozemku nebo nemovitosti, na který je sjezd zřízen a to v případě, že nezabezpečil svůj majetek před stékáním vod ze silničního tělesa stavební úpravou sjezdu.
11. Případná změna vlastníka sjezdu bude neprodleně písemně oznámena SSMSK střed. Nový Jičín.
12. Z důvodu zajištění zimní údržby komunikací lze zemní a stavební práce v sil. pozemcích nebo v blízkosti pozemních komunikací v majetkové správě SSMSK střed. Nový Jičín provádět pouze v období od 1.4. do 31.10. kalendářního roku.
13. Stavebník je povinen dodržovat ustanovení zákona číslo 13/1997 Sb. ve znění zákona číslo 102/2000 Sb. a vyhlášky č. 104/1997 Sb. ve znění vyhlášky č. 355/2000 Sb. v platném znění.
14. Nedílnou součástí tohoto vyjádření je odsouhlasené technické řešení objektu napojení sjezdu.
15. Toto vyjádření má platnost do dvou let od data vydání.




Ing. Zbyněk Kubala
vedoucí střediska Nový Jičín

Příloha

Na vědomí

vedoucí provozního úseku - zde



SPRÁVA SILNIC MORAVSKOSLEZSKÉHO KRAJE,
příspěvková organizace
středisko Nový Jičín
Suvorovova 525, 741 11 Nový Jičín

Příspěvková organizace
Moravskoslezského kraje



VÁŠ DOPIS ZN.: ---

ZE DNE: 23.06.2017
NAŠE ZN.: SSMSK/2017/17936

Lumír Moučka
J.K. Tyla 633/17
571 01 Moravská Třebová

VYŘIZUJE: Ivo Kolář ✓
TEL.: 555 531 355, 556 701 460-1
FAX: 556 710 139
EMAIL: nj.podateln@ssmsk.cz

DATUM: 10. července 2017

Prohlášení majetkového správce sousední nemovitosti, pro vydání společného územního rozhodnutí a stavebního povolení podle ustanovení § 94a zákona č. 183/2006 Sb., o územním plánování a stavebním řádu (stavební zákon), a § 13a vyhlášky č. 503/2006 Sb., o podrobnější úpravě územního rozhodování, územního opatření a stavebního řádu.

Dle předložené dokumentace je záměrem stavebníka realizace stavby „**Veselská rozhledna**“ sestávající z SO 01 rozhledna a SO 02 stavební úpravy okolí rozhledny.

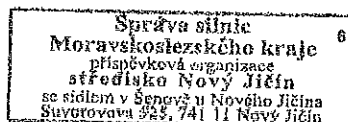
Umístění stavby vyhlídkové věže rozhledny je navrženo ve vzdálenosti min. 11,0m od přilehlé vnější hrany silničního pozemku parcela č. 2107/1 k.ú. Veselí u Oder a silničního tělesa komunikace III/4418 v km cca 3,855 vlevo ve směru provozního staničení komunikace.

V rámci SO 02 dojde k výstavbě odstavné plochy a komunikace pro odstavnou plochu umístěné na pozemku p.č. 418 k.ú. Veselí u Oder a ke stavební úpravě – rozšíření stávajícího napojení sjezdu na šířku napojení 11,4m. Stavební úprava napojení sjezdu je řešena samostatným vyjádřením číslo jednací SSMSK/2017/19140 ze dne 10.07.2017.

Vlastníkem se stavbou sousedícího pozemku parcela č. 2107/1 k.ú. Veselí u Oder, který náleží k silnici III/4418, zapsaný u Katastrálního úřadu pro Moravskoslezský kraj, Katastrální pracoviště v Novém Jičíně na LV č. 373 je Moravskoslezský kraj. SSMSK středisko Nový Jičín v souladu se zřizovací listinou vykonává vlastnická práva k silničnímu pozemku a stavbě silnice III/4418.

Silnice III/4418 je zařazena do silniční sítě Moravskoslezského kraje. Z toho důvodu se na silniční pozemek a stavbu silnice III/4418 vztahuje ochrana podle zákona č.13/1997 Sb., o pozemních komunikacích ve znění pozdějších předpisů.

SSMSK středisko Nový Jičín prohlašuje, že byla informována o stavebním záměru „**Veselská rozhledna**“ jejímž stavebníkem je Město Odry, IČO 00298221, Masarykovo nám. 25, 742 35 Odry a souhlasí s realizací stavby.



Ing. Zbyněk Kuřála
vedoucí střediska Nový Jičín

Příloha

1x A3 odsouhlasený výkres C.2 celková situace stavby

Na vědomí

vedoucí provozního úseku - zde

Organizace se sídlem Úprkova 795/1, 702 23 Ostrava, zapsaná v OR KS Ostrava, odd.Pr., vl. 988

IČO: 00095711

email: ssmsk@ssmsk.cz

tel: 595 135 911

Komerční banka Karvina

DIČ: CZ00095711

www: ssmsk.cz

fax: 595 133 729

č.ú.: 86-6032100257/0100

4

2107/1

388/1

388/1

Správa silnic
Moravskoslezského kraje
příspěvková organizace
středisko Nový Jičín
se sídlem v Šenově u Nového Jičína
Šuvotova 525, 741 11 Nový Jičín

PŘÍLOHA UPOŘÁDÁNÍ
č.j. SS42K/2014/14936
ze dne 10. 04. 2014

[Signature]
D.O. 4093

LEGENDA:

A ROZHLEDNA 156,25 M²

B ODSTAVNÁ PLOCHA, ROŠT BERA GRAVEL VYPLNĚN

C KOMUNIKACE PRO ODSTAVNOU PLOCHU, TRAVNÍ P

D STÁVAJÍCÍ PŘÍSTŘEŠEK

E ROZŠÍŘENÍ STÁVAJÍCÍHO NÁJEZDU

OCHRANNÉ PÁSMO VOZOVKY 15 M OD

HRANICE NOVĚ VZNIKLÉ STAVEBNÍ PAR

HRANICE STÁVAJÍCÍ STAVEBNÍ PARCELY

STAVBA

KRAJNICE SILNICE III. TŘÍDY VESELÍ - O

TERÉNNÍ ÚPRAVY NEPODLÉHAJÍCÍ ÚR A

VYTYČOVACÍ OSY

RADIO RELÉOVÝ PAPERSEK

ROZHLEDNA


NA; SO02 ODSTAVNÁ PLOCHA

sarykovo náměstí 16 / 25, 742 35 Odry

řebová

ČKAIT: 1003090 Autorizovaný stavitel pro pozemní stavby

lého územního rozhodnutí a stavebního povolení





KRAJSKÝ ÚŘAD

MORAVSKOSLEZSKÝ KRAJ

Odbor životního prostředí a zemědělství

28. října 117, 702 18 Ostrava



Váš dopis zn.:

Ze dne:

Čj: MSK 69507/2017
Sp. zn.: ŽPZ/14993/2017/Haj
208.3 V10

Vyřizuje: Ing. Martina Hájková, Ph.D.

Telefon: 595 622 937

Fax: 595 622 396

E-mail: posta@msk.cz

Datum: 2017-06-23

pan Lubomír Moučka

Brněnská 62

Moravská Třebová 57101

Stanovisko a sdělení k oznámení podlimitního záměru „Veselská rozhledna“

Krajský úřad Moravskoslezského kraje, odbor životního prostředí a zemědělství (dále jen „krajský úřad“), jako věcně a místně příslušný správní orgán podle § 29 odst. 1 zákona č. 129/2000 Sb., o krajích (krajské zřízení), ve znění pozdějších předpisů, postupem také podle části čtvrté zákona č. 500/2004 Sb., správního řádu, ve znění pozdějších předpisů (dále jen „správní řád“) a podle dále uvedených ustanovení zvláštních zákonů, na základě oznámení podlimitního záměru ve smyslu § 6 zákona č. 100/2001 Sb., o posuzování vlivů na životní prostředí a o změně některých souvisejících zákonů (zákon o posuzování vlivů na životní prostředí), ve znění pozdějších předpisů (dále jen „zákon o posuzování vlivů na životní prostředí“), podaného dne 29.5.2017 (doplněno 16.6.2017) vydává níže uvedené stanovisko a sdělení k záměru „Veselská rozhledna“.

Záměrem je rozhledna o zastavěné ploše 156,25 m², dřevěné konstrukce. Součástí záměru jsou zpevněné komunikace a odstavná plocha cca 156m² s počtem parkovacích stání 4. Záměr se nachází na pozemku 418 v k.ú. Veselí u Odr.

Oznamovatel: město Odry, IČ:00298221, se sídlem Masarykovo nám. 25, 74235 Odry

Stanovisko

z hlediska zákona č. 114/1992 Sb., o ochraně přírody a krajiny, ve znění pozdějších předpisů:

Z hlediska veřejných zájmů, které hájí krajský úřad podle § 77a odst. 4 písm. n) zákona č. 114/1992 Sb., o ochraně přírody a krajiny, ve znění pozdějších předpisů, nemůže mít realizace záměru ve smyslu § 45i odst. 1 téhož zákona samostatně nebo ve spojení s jinými záměry významný vliv na příznivý stav předmětu ochrany nebo celistvost evropsky významné lokality nebo ptačí oblasti.

Sdělení

z hlediska zákona č. 100/2001 Sb., o posuzování vlivů na životní prostředí a o změně některých souvisejících zákonů (zákon o posuzování vlivů na životní prostředí), ve znění pozdějších předpisů:

Krajský úřad jako příslušný úřad podle § 3 písm. f) a § 22 písm. a) zákona o posuzování vlivů na životní prostředí, v souladu s § 6 odst. 3 a § 4 odst. 1 písm. d) téhož zákona sděluje, že tento záměr nepodléhá zjišťovacímu řízení ve smyslu zmíněného zákona.

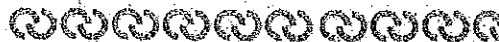


Zavedli jsme systém environmentálního řízení a auditu

Tel.: 595 622 222
Fax: 595 622 126
ID DS: 8x6bxsq

IČ: 70890692
DIČ: CZ70890692
Úřední hodiny Po a St 8.00–17.00; Út a Čt 8.00–14.30; Pá 8.00–13.00

Bankovní spojení: Česká spořitelna, a. s. – centrála Praha
Č. účtu: 1650676349/0800



www.msk.cz

Odůvodnění:

Krajský úřad jako věcně a místně příslušný úřad podle § 3 písm. f) a § 22 písm. a) zákona o posuzování vlivů na životní prostředí, obdržel, ve smyslu § 6 tohoto zákona, dne 29.5.2017 oznámení podlimitního záměru „Veselská rozhledna“, zpracované dle přílohy č. 3a uvedeného zákona.

Oznamovatel: město Odry, zastoupený na základě plné moci: pan Lubomír Moučka, IČ:18802397, se sídlem Brněnská 62, Moravská Třebová 57101

Oznámený záměr nedosahuje příslušných limitních hodnot uvedených u záměrů v příloze č. 1 zákona o posuzování vlivů na životní prostředí a je podlimitním záměrem ve vztahu ke kategorii II bodu 10.6 – Nové průmyslové zóny a záměry rozvoje průmyslových oblastí s rozlohou nad 20 ha. Záměry rozvoje měst s rozlohou nad 5 ha. Výstavba skladových komplexů s celkovou výměrou nad 10 000 m² zastavěné plochy. Výstavba obchodních komplexů a nákupních středisek s celkovou výměrou 6 000 m² zastavěné plochy. Parkoviště nebo garáže s kapacitou nad 500 parkovacích stání v součtu pro celou stavbu. Počet parkovacích stání záměru je 4.

Krajský úřad se po seznámení s předloženými podklady zabýval nejprve posouzením vlivu předmětného záměru na evropsky významné lokality nebo ptačí oblasti podle § 45i odst. 1 zákona o ochraně přírody a krajiny.

Krajský úřad jako orgán ochrany přírody vydal předmětné stanovisko k danému záměru v uvedeném znění, jelikož z předložené dokumentace vyplývá, že záměr je situován mimo evropsky významné lokality a ptačí oblasti, přímé vlivy na příznivý stav předmětů ochrany a celistvost těchto území jsou tedy jednoznačně vyloučeny. Území je rovněž v dostatečné vzdálenosti od lokalit soustavy Natura 2000 (nejbližší lokalita se vyskytuje ve vzdálenosti cca 4,3 km vzdušnou čarou). Z charakteru a lokalizace záměru je tedy zřejmé, že realizace záměru nebude působit přímo ani dálkově na lokality soustavy NATURA 2000 a krajský úřad konstatuje, že nedojde k negativnímu ovlivnění předmětů ochrany a celistvosti evropsky významných lokalit a ptačích oblastí. Krajský úřad při posouzení vycházel z národního seznamu evropsky významných lokalit, který je stanoven nařízením vlády č. 318/2013 Sb., o stanovení národního seznamu evropsky významných lokalit, a z nařízení vlády, kterými jsou ve smyslu § 45e zákona o ochraně přírody a krajiny stanoveny ptačí oblasti.

Po vyhodnocení vlivu předmětného záměru na evropsky významné lokality nebo ptačí oblasti podle § 45i odst. 1 zákona o ochraně přírody a krajiny, respektive po vyloučení takového vlivu, se krajský úřad jako příslušný úřad v oblasti posuzování vlivů na životní prostředí zabýval oznámením podlimitního záměru, přihlédl k zásadám zjišťovacího řízení podle přílohy č. 2 zákona o posuzování vlivů na životní prostředí a vydal předmětné sdělení, že záměr nebude podléhat zjišťovacímu řízení ve smyslu zákona o posuzování vlivů na životní prostředí, a to vzhledem k limitu uvedenému v bodu 10.6 kategorie II přílohy č. 1 zákona o posuzování vlivů na životní prostředí. Dále vzhledem ke skutečnosti, že se nepředpokládá významné negativní ovlivnění životního prostředí a veřejného zdraví v dotčené lokalitě či širším okolí výše uvedeným záměrem.

Krajský úřad upozorňuje, že případné konkrétní dopady záměru na životní prostředí je nutno posoudit v rámci následných správních řízení dle zvláštních právních předpisů.

Poučení:

Proti tomuto stanovisku ani sdělení nelze podat odvolání.

Toto stanovisko a sdělení nenahrazuje vyjádření dalších dotčených orgánů státní správy ani příslušná povolení dle zvláštních právních předpisů.


Ing. Dana Kučová

vedoucí oddělení

hodnocení vlivů na životní prostředí a lesního hospodářství

KRAJSKÝ ÚŘAD
Moravskoslezský kraj
odbor životního prostředí
a zemědělství
- 1 -



Sekce ekonomická a majetková Ministerstva obrany
odbor ochrany územních zájmů

Tychonova 1, Praha 6, PSČ 160 01, datová schránka hjaavk

Sp.zn.: 76257/2017-8201-OÚZ-BR
MO 148741/2017-8201

Brno 25. července 2017

Lumír Moučka
J.K.Tyla 633/17
571 01 Moravská Třebová

SO 01 Veselská rozhledna na pozemku parc.č. 418 k.ú. Veselí u Oder
o plánované maximální výšce 13,633 m nad okolním terénem
SO 02 Stavební úpravy rozhledny

Ve smyslu § 175 zákona č.183/2006 Sb. o územním plánování a stavebním řádu (stavební zákon) a zákona č.222/1999 Sb. o zajišťování obrany České republiky v platných zněních, v souladu se zákonem 49/1997 Sb., o civilním letectví a o změně a doplnění zákona č. 455/1991 Sb., o živnostenském podnikání, ve znění pozdějších předpisů a v souladu s rezortními předpisy (na teritoriu okresů Brno-město, Brno-venkov, Blansko, Břeclav, Hodonín, Kroměříž, Prostějov, Třebíč, Uherské Hradiště, Vyškov, Zlín, Znojmo a Bruntál, Frýdek-Místek, Jeseník, Karviná, Nový Jičín, Olomouc, Opava, Ostrava, Přerov, Šumperk, Vsetín) bylo provedeno vyhodnocení výše uvedené akce.

Ministerstvo obrany

jednající oddělením ochrany územních zájmů Brno odboru ochrany územních zájmů Sekce ekonomické a majetkové, jako věcně a místně příslušným ve smyslu zákona č. 222/1999 Sb., jehož jménem jedná vrchní referent oddělení ochrany územních zájmů Brno odboru ochrany územních zájmů Sekce ekonomické a majetkové Ministerstva obrany. Hana Eliášová v souladu s Rozkazem ministra obrany č. 39/2011 Věstníku MO-Zabezpečení výkonu působnosti MO ve věcech územního plánování a stavebního řádu v platném znění,

vydává závazné stanovisko.

Daná akce není v rozporu se zájmy Ministerstva obrany vymezenými dle § 175 zákona č. 183/2006 Sb.

V řešené lokalitě akce nevidujeme inženýrské sítě a podzemní telekomunikační vedení ve vlastnictví Ministerstva obrany.

Souhlasíme s akcí tak, jak byla doložena v písemné a grafické dokumentaci.

Závazné stanovisko Ministerstva obrany sp.zn.: 76257/2017-8201-OÚZ-BR je platné 2 roky a musí být vyžádáno znovu nebude-li během této doby stavba zahájena nebo dojde-li ke změnám v umístění, výšce nebo rozsahu stavby.

Kontaktní osoba: Eliášová, tel. 973402777

Adresa pro doručování:

Sekce ekonomická a majetková MO,
odbor ochrany územních zájmů,
oddělení ochrany územních zájmů Brno
Svatoplukova 2687/84, PSČ 662 10 Brno
IČO: 60162694

Hana Eliášová
vrchní referent



Město Odry

Masarykovo náměstí 16

74235 Odry

Váš dopis značky / ze dne	Naše značka	Vyřizuje	Místo odeslání / dne
/ 31.05.2017	UPTS/OS/171425/2017	Ing. Tomáš Houžvička	Praha / 24.07.2017

Věc: Vyjádření k existenci podzemních a nadzemních sítí spol. České Radiokomunikace, a.s.

Účel: Spojené územní a stavební řízení

Akce: Veselská rozhledna, k.ú. Veselí u Oder

Vážený pane Moučko,

společnost České Radiokomunikace, a.s. (dále jen „ČRa“) obdržela dne 31.05.2017 vaši žádost o stanovisko k projektové dokumentaci pro účel společného územního a stavebního řízení na stavbu: „**Veselská rozhledna**“.

I. VYJÁDŘENÍ K EXISTENCI SÍTÍ

Po prostudování Vámi předložené dokumentace a aktuálního stavu našich sítí / zařízení elektronických komunikací Vás upozorňujeme, že stavba je jednak umístěna v kruhovém ochranném pásmu našeho vysílače "Veselský kopec", jehož poloměr činí 500m od středu stožáru, a jednak v trase směrových radioreléových spojů sítí elektronických komunikací v naší správě. Pro vaši lepší orientaci jsme Vám trasy radioreléových spojů, včetně jejich parametrů, zaznamenali do situace na podkladu katastrální mapy. Tato situace je nedílnou přílohou tohoto stanoviska.

II. ZÁVĚR

Závěrem Vám sdělujeme, že s vydáním územního rozhodnutí pro shora uvedený stavební záměr, v rozsahu a místě dle předložené dokumentace,

SOUHLASÍME

a to za předpokladu dodržení následujících podmínek:



1. Výška stavby nepřesáhne 13,633m od ÚT.
2. Konstrukce stavební techniky / zařízení nepřekročí horizontální výšku + 14,75m nad ÚT, tj. hladinu 562,05m nad mořem (Bpv).
3. Odpovědná osoba stavebníka, případně na základě plné moci dodavatele stavby, oznámí minimálně 14 dnů předem Českým Radiokomunikacím, a.s. termín zahájení stavebních prací. Oznámení bude doručeno Českým Radiokomunikacím, a.s. elektronickou poštou na e-mailové adresy: t.houzvicka@cra.cz a ochranasiti@cra.cz. V předmětu zprávy bude uvedeno: Oznámení termínu zahájení prací_171425_Rozhledna_Veselský_kopce.

České Radiokomunikace, a.s. žádají věcně a místně příslušný stavební úřad, aby podmínky tohoto stanoviska zapracoval do textu územního/stavebního rozhodnutí.

S pozdravem

Za správnost:

České Radiokomunikace, a.s.
Skokanská 2117/1
169 00 Praha 6
(54)

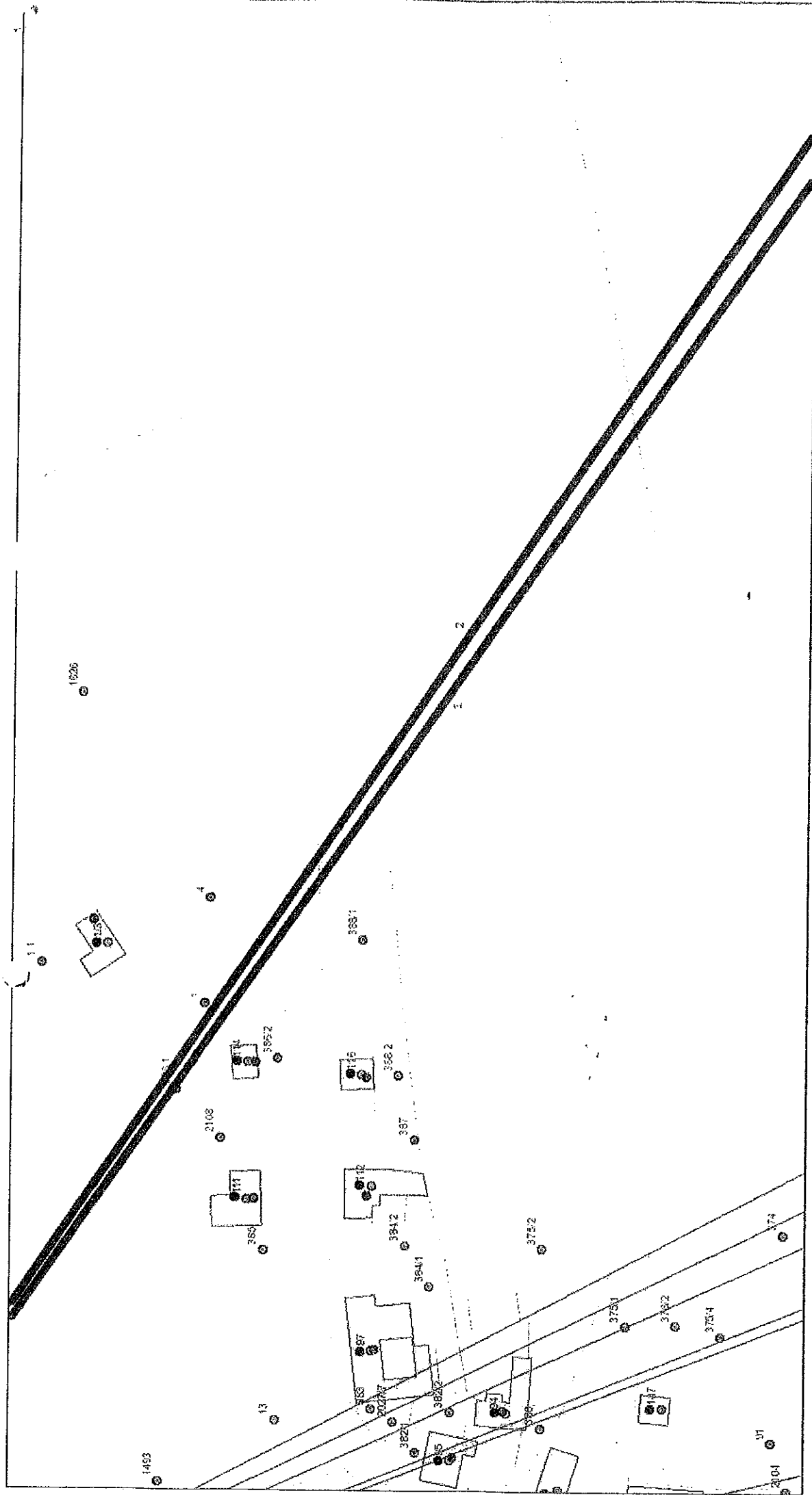
Ing. Houžvicka Tomáš
Senior specialista ATP

Příloha: 1x situace SEK ČRa

Platnost tohoto vyjádření je jeden rok od data vystavení, tj. do 24.07.2018

PIN: 8301

Úhradu částky za vyjádření proveďte na účet Českých Radiokomunikací, a.s. Číslo účtu Českých Radiokomunikací, a.s. vč. variabilního symbolu naleznete na přiloženém Zjednodušeném daňovém dokladu.



května 11, 2017

Popisový dotčené zájmovým územím stavby:			Souřadnice WGS-84			
Přírůstek Č	Spodní hrana OP napřisku	Poloměr OP	Bod A		Bod B	
			Zaměřená délka	Zaměřená šířka	Zaměřená délka	Zaměřená šířka
1	cca 502-503m n.m.	r = 7	17°48'19,00"E	49°38'40,20"N	18°13'19,72"E	49°29'50,13"N
2	cca 566-577m n.m.	r = 8	17°48'19,00"E	49°38'40,20"N	17°51'39,00"E	49°37'29,46"N

pozn:

1. Žadatel o vyjádření se přezveřejní stanoviska zveřejněná, že námi poskytnuté informace a data o průběhu našich sítí nebude neoprávněně rozšiřovat či předávat třetím osobám bez souhlasu spol. České Radiokomunikace, a.s.

2. Odchylky zaměřeni GPS souřadnic koncových bodů: +/- 3m



ÚŘAD PRO CIVILNÍ LETECTVÍ

Lumír Moučka
J. K. Tyla 633 /17
571 01 Moravská Třebová

Č.j.: 006086-17-701

Vaše č.j.: -

Vyřizuje: Koubková Tereza
Email: koubkova@caa.cz

Tel.: 225 422 277

08.06.2017

Úřad pro civilní letectví jako věcně a místně příslušný orgán podle ustanovení § 89 odst. 2 písm. e) zákona č. 49/1997 Sb., o civilním letectví a o změně a doplnění zákona č. 455/1991 Sb., o živnostenském podnikání (živnostenský zákon), ve znění pozdějších předpisů, (dále jen zákon o civilním letectví), na základě žádosti č.j. - ze dne 01.06.2017 žadatele Moučka Lumír, IČ , se sídlem J.K. Tyla 633 /17, 571 01 Moravská Třebová, vydává dle § 41 (umístění staveb a zařízení mimo OP) a § 95 zákona o civilním letectví a § 149 odst. 1 zákona č. 500/2004 Sb., správní řád, ve znění pozdějších předpisů, následující závazné stanovisko k akci

**"Veselská rozhledna" v k.ú. Veselí u Oder, na pozemku parc.č. 418/2 (po rozdělení)
s max. výškou 13,7m (včetně všech instalací).**

Předmětnou stavbou nejsou dotčeny zájmy civilního letectví a ÚCL nemá námitek proti její realizaci. Realizace předmětné akce se povoluje za předpokladu dodržení projektové dokumentace (situování, výška, rozsah atd.). Stanovisko je platné i pro další stupně projektu i pro další řízení. Žadatel je oprávněn pořizovat kopie tohoto stanoviska za účelem jeho dalšího šíření dotčeným subjektům v rámci správní ekonomie, tak aby se zamezilo duplicitnímu projednávání. Stanovisko je konečné a platné dva roky.

Odůvodnění

Odůvodnění není potřeba, jestliže bylo správním orgánem žadateli v plném rozsahu vyhověno.

ÚŘAD PRO CIVILNÍ LETECTVÍ
ČESKÁ REPUBLIKA
letišť Ruzyně
160 08 Praha 6
-26-

"otisk úředního razítka"

Ing. Petr Hokův
vedoucí oddělení letišť

Příloha: —

Na vědomí: —



prvotní identifikátor

MINISTERSTVO VNITRA
generální ředitelství Hasičského záchranného sboru České republiky
Kloknerova 2295/26, Praha 414, 148 01

Č. j. MV- 35552-31/PO-PSM-2017

Praha 15. června 2017

Počet listů: 1

Přílohy: /

Lumír Moučka
J. K. Tyla 633/17
571 01 Moravská Třebová

„Veselská rozhledna“ – ochranné pásmo vysílače - stanovisko

K vašemu dopisu ze dne 26.5.2017 ve věci stavby Veselské rozhledny a úpravy jejího okolí sdělujeme, že provedení uvedené stavby nebude mít vliv na příjmové a vysílací podmínky vysílače, jehož anténa je umístěna na vysílací věži ČRa na Veselském kopci. Přestože zájmové území stavby zasahuje do ochranného pásma vysílače HZS ČR, s provedením stavby „Veselská rozhledna“ souhlasíme bez dalších podmínek.

S pozdravem

Mgr. Martin Kučera
ředitel odboru provozního a správy
majetku

Vyřizuje: Ing. Petr Furch
tel. č.: 950 819 920, 724 256 975
e-mail: petr.furch@grh.izscr.cz

Lumír Moučka
J. K. Tyla 633/17
57101 Moravská Třebová

naše značka
5001564161

vyřizuje
Jaroslav Kápička

datum
09.08.2017

Věc:
Veselská rozhledna

K.ú. - p.č.: Veselí u Oder

Stavebník: Město Odry, Masarykovo náměstí 16/25, 74235 Odry

Účel stanoviska: Informace o výskytu sítí (formát PDF)

GasNet, s.r.o., jako provozovatel distribuční soustavy (PDS) a technické infrastruktury, zastoupený GridServices, s.r.o., vydává toto stanovisko:

V zájmovém území vyznačeném v příloze tohoto stanoviska, nejsou umístěna žádná provozovaná plynárenská zařízení a plynovodní přípojky ve vlastnictví nebo správě GasNet, s.r.o.. Mohou se zde nacházet plynárenská zařízení jiných vlastníků či správců, případně i dlouhodobě nefunkční/neprovozovaná plynárenská zařízení bez dostupných informací o jejich poloze a vlastnictví.

V rozsahu území vyznačeného v příloze souhlasíme s povolením stavby dle zákona 183/2006 Sb. ve znění pozdějších předpisů např. s vydáním územního rozhodnutí, zjednodušeným územním řízením, vydáním územního souhlasu, uzavřením veřejnoprávní smlouvy, ohlášením, stavebním povolením, veřejnoprávní smlouvou o provedení stavby nebo oznámením stavebního záměru s certifikátem autorizovaného inspektora. V případě uzavření veřejnoprávní smlouvy nebude GasNet, s.r.o. ani GridServices, s.r.o., jako zmocněnec GasNet, s.r.o., účastníkem územního ani stavebního řízení a nebudou uvedeni ve třetích osobách veřejnoprávní smlouvy.

Platí pouze pro území vyznačené v příloze tohoto stanoviska a to 24 měsíců ode dne jeho vydání.

Stanovisko bylo vygenerováno na základě vaší žádosti automaticky.

V případě dotčení pozemku v majetku společnosti GasNet, s.r.o. je třeba dále projednat smluvní vztah k tomuto pozemku.

Kontakt na projednání naleznete na adrese www.gasnet.cz/cs/kontaktni-system/, činnost "Smluvní vztahy - pozemky a budovy plynárenských zařízení", případně na NONSTOP zákaznické lince 800 11 33 55.

GridServices, s.r.o.

Plynárenská 499/1

Zábrdovice

602 00 Bno

T +420532221111

F +420545578571

E info@gidservices.cz

I www.gridservices.cz

IČ: 27935311

DIČ: CZ27935311

Zapsán do obchodního rejstříku:

Krajský soud v Brně

oddíl C, vložka 57165

26.07.2007

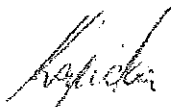
Bankovní spojení:
Československá obchodní banka,
a.s.

Číslo účtu: 17837923

Kód banky: 0300

Za správnost a úplnost dokumentace předložené s žádostí včetně jejího souladu s platnými předpisy plně zodpovídá její zpracovatel. Stanovisko nenahrazuje případná další stanoviska k jiným částem stavby.

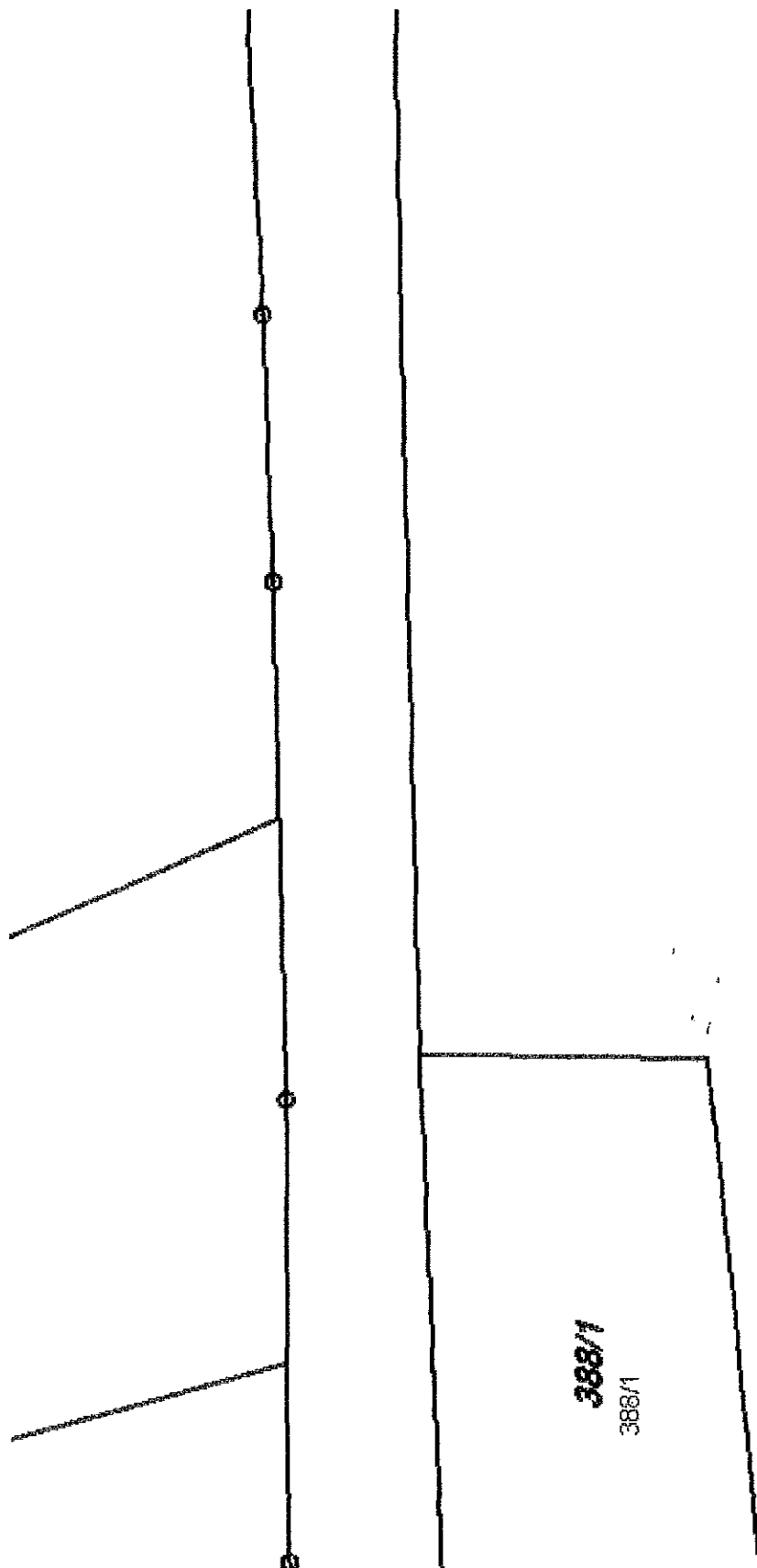
V případě další korespondence nebo jednání (např. změna stavby) uvádějte naši značku - 5001564161 a datum tohoto stanoviska. Kontakty jsou k dispozici na www.gridservices.cz nebo NONSTOP zákaznická linka 800 11 33 55.



GasNet, s.r.o.
zastoupená společností GridServices, s.r.o., IČ 279 35 311
Jaroslav Kápička
Vedoucí zpracování externích požadavků
Odbor zpracování externích požadavků

Přílohy: Orientační zakres plynárenského zařízení

Provozovatel DS: GasNet, s.r.o.; Stavebník: Město Odry, Masarykovo náměstí 16/25, 74235 Odry, K.ú.: Veselí u Oder.



Legenda:

linie plynovodu	
	NTL
	STL
	VTL
	WVTL
	nefunkční
	výstavba
	regulační stanice
	ochranné zařízení
	kabel
	elektropřipojka
	kabel protikorozní ochrany
	anodové uzemnění
	stanice katodové ochrany

